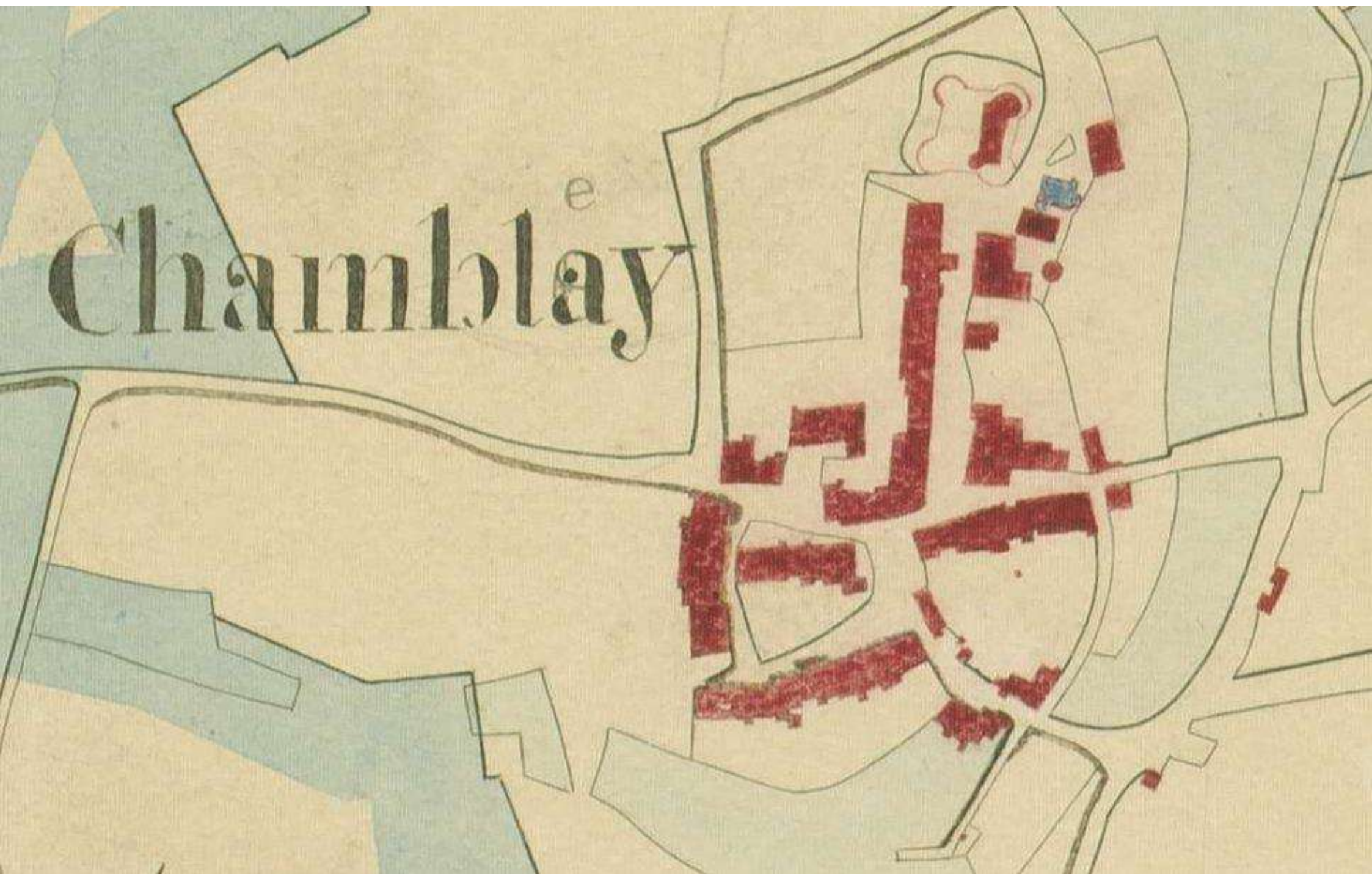
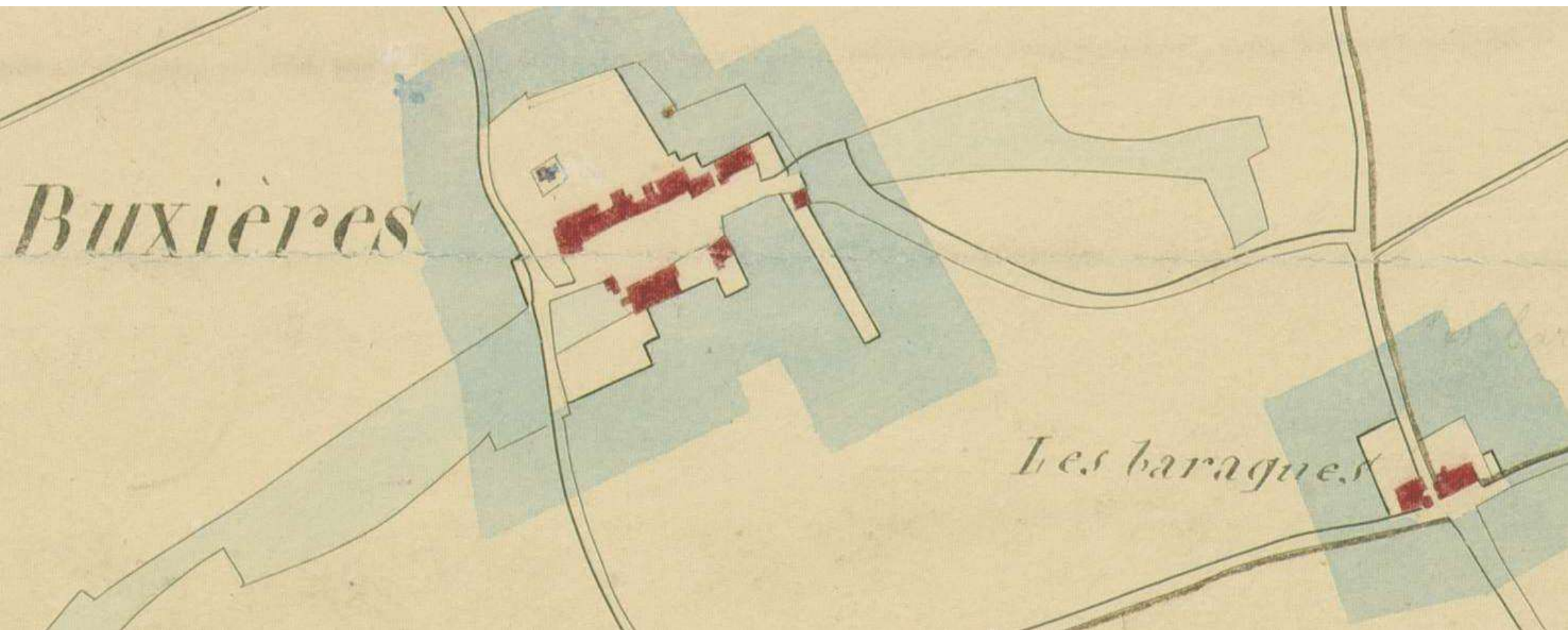


Chamblay^e



Buxières

Les baragues



La réutilisation des données publiques détenues par le conseil général de Meurthe-et-Moselle est soumise à l'obtention préalable
L'utilisation de ce service est concédée à l'utilisateur préalablement abonné pour son usage personnel



La réutilisation des données publiques détenues par le conseil général de Meurthe-et-Moselle est soumise à l'obtention préalable d'une licence.
L'utilisation de ce service est concédée à l'utilisateur préalablement abonné pour son usage personnel.

Commune de
Hambley
Section A
Élevé à l'échelle d'un à 2,500 Toises
Par le Sieur Barreau Capitaine des Chasses
Examiné sur le terrain le 23 Aoust 1811.



Limites avec la Section B

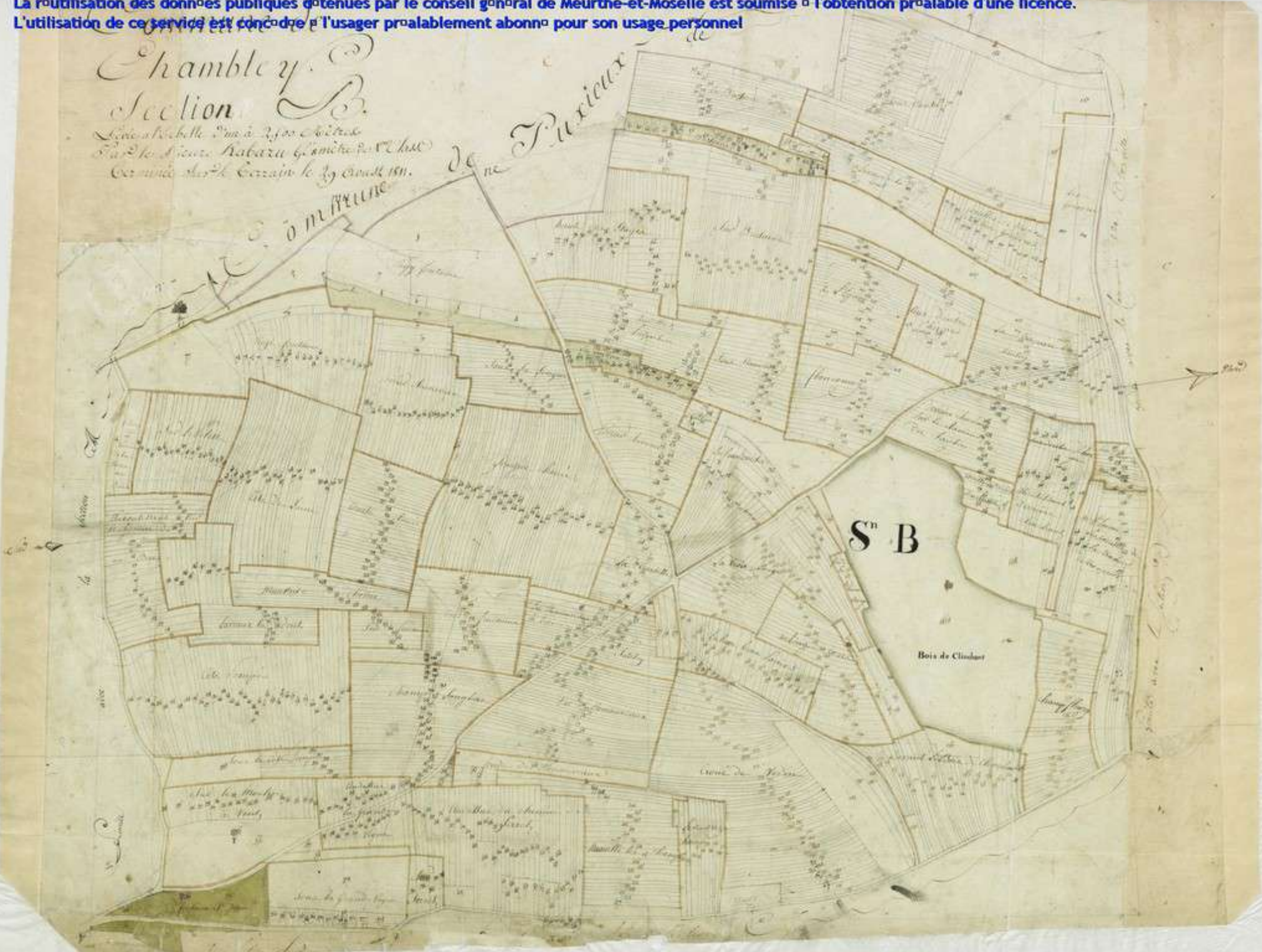
Section B

La réutilisation des données publiques obtenues par le conseil général de Meurthe-et-Moselle est soumise à l'obtention préalable d'une licence.
L'utilisation de ce service est concédée à l'utilisateur préalablement abonné pour son usage personnel

Chambley Section B.

Échelle de 1:2500
Par M. de la Roche
Commune de Chambley le 17 Mars 1811.

de ne Puxieux







La réutilisation des données publiques détenues par le conseil général de Meurthe-et-Moselle est soumise à l'obtention préalable d'une licence. L'utilisation de ce service est concédée à l'utilisateur préalablement abonné pour son usage personnel

Commune de
Chambley
Section E.

Échelle à l'échelle de 1:25,000
Par le Sieur Habart, Géomètre de l'État.
Commencé par le Sieur le 23 Mars 1791.





Commune de Chambley
Section F
Lévy à Colbelle Van à Noy & Nodre
Par le Sieur Babin, Syndic de la Commune
Commence par le Carré de la Commune

La réutilisation des données publiques détenues par le conseil général de Meurthe-et-Moselle est soumise à l'obtention préalable d'une licence.
L'utilisation de ce service est concédée à l'usager préalablement abonné pour son usage personnel



Commune de
Chamblecy
Section 14

Échelle à la barre 1 cm = 200 m
Par le Sr. Barbier, Géomètre de Chamblecy
Commune de Chamblecy le 24 Août 1811.

La utilisation des données publiques détenues par le conseil général de Meurthe-et-Moselle est soumise à l'obtention préalable d'une licence.
L'utilisation de ce service est concédée à l'utilisateur préalablement abonné pour son usage personnel

Commune de
Chambley
Section B2

Levic jibebello 220 à 2, 100 et 100
Par le sieur Habara Gémère de Chate
Examinateur le 20 Juin 1793



Limites avec la Section J

Section B1

Saint Julien les Forêts

Limites avec la Section G

Limites avec la Section H

Chambley
Section I

Élevé à l'échelle d'un à 2,500 mètres
Par M. Louis Babart Commis de M. Chastel
Commence sur le terrain le 13 Clousé 1811.

