

La réutilisation des données publiques détenues par le conseil général de Meurthe-et-Moselle est soumise à l'obtention préalable d'une licence.
L'utilisation de ce service est concédée à l'utilisateur préalablement abonné pour son usage personnel

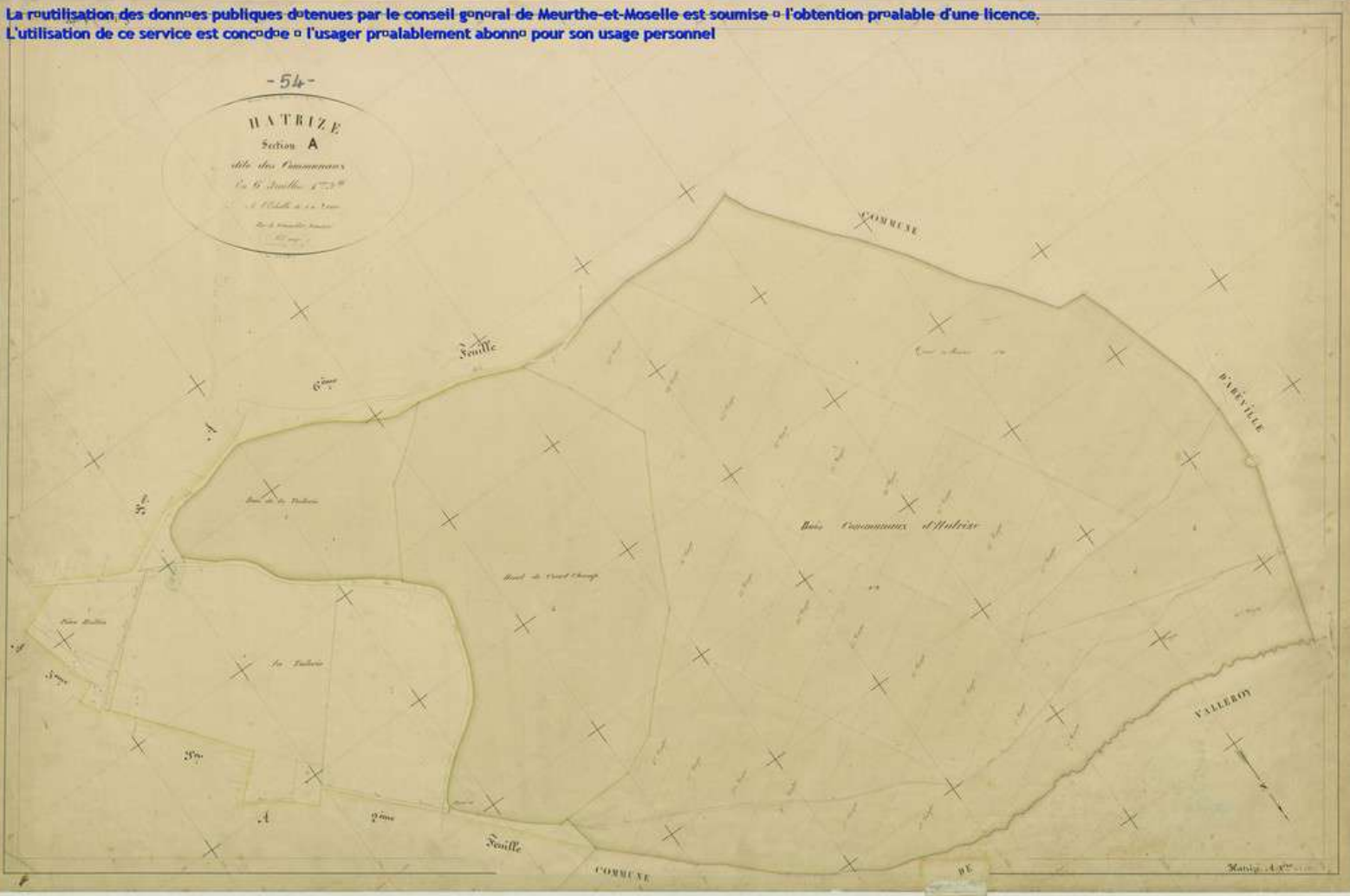


La réutilisation des données publiques détenues par le conseil général de Meurthe-et-Moselle est soumise à l'obtention préalable d'une licence.
L'utilisation de ce service est concédée à l'utilisateur préalablement abonné pour son usage personnel

- 54 -

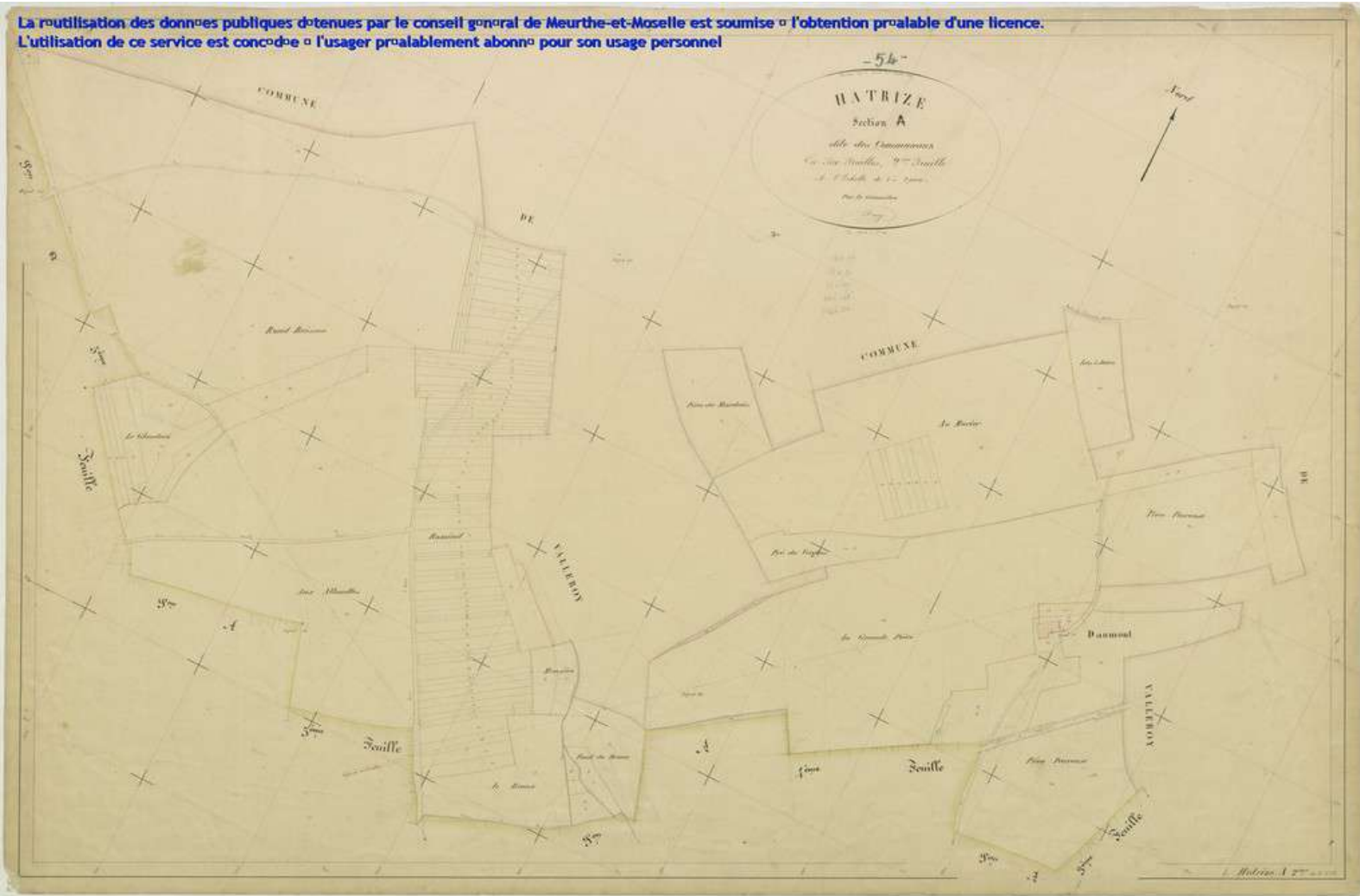
HATRIZE
Section A

de la Commune
le 15 Juin 1790
à l'Échelle de 1:50,000
par le Cadastre

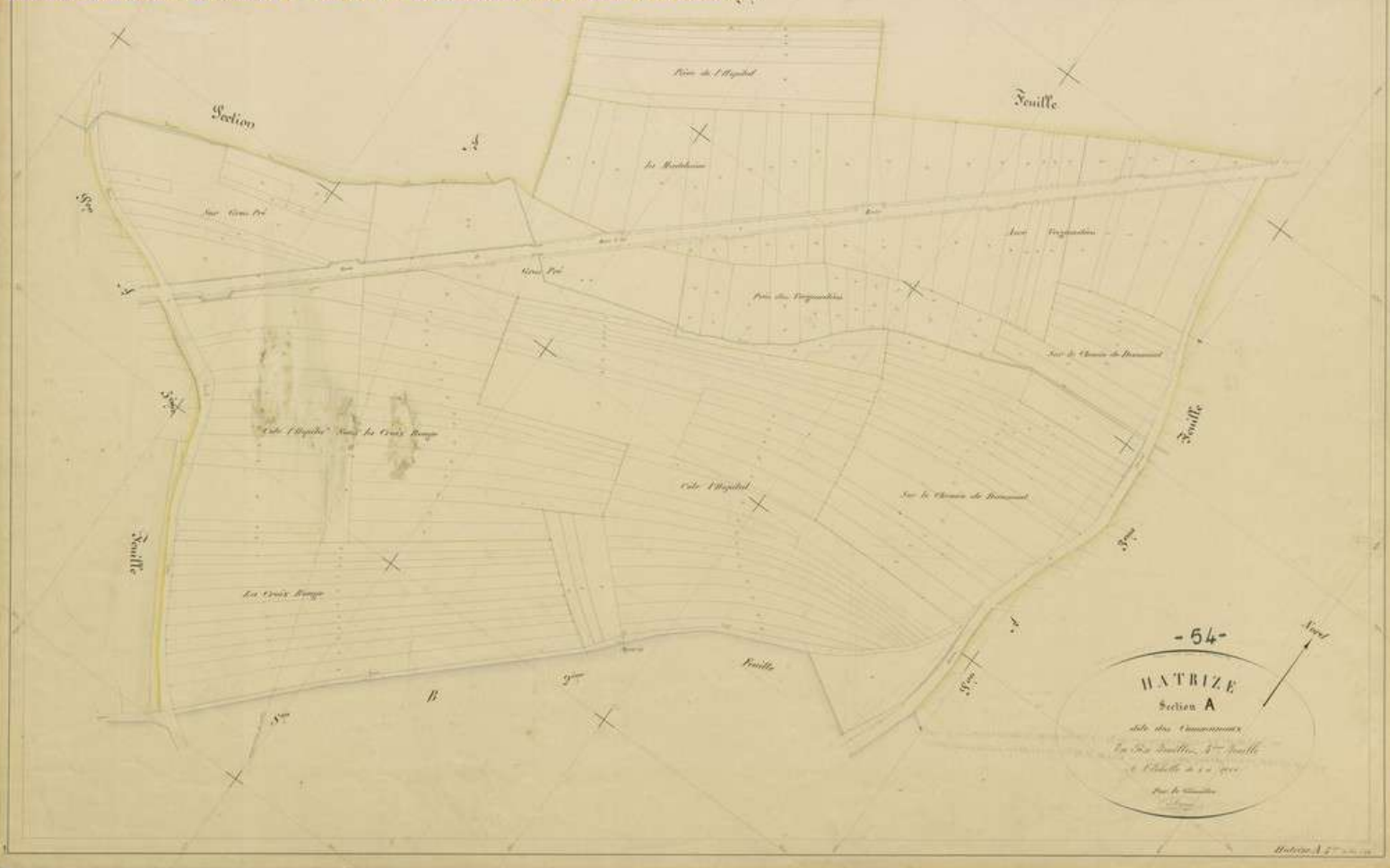


HATRIZE
Section A

La réutilisation des données publiques détenues par le conseil général de Meurthe-et-Moselle est soumise à l'obtention préalable d'une licence.
L'utilisation de ce service est concédée à l'utilisateur préalablement abonné pour son usage personnel



La réutilisation des données publiques détenues par le conseil général de Meurthe-et-Moselle est soumise à l'obtention préalable d'une licence.
L'utilisation de ce service est concédée à l'utilisateur préalablement abonné pour son usage personnel.



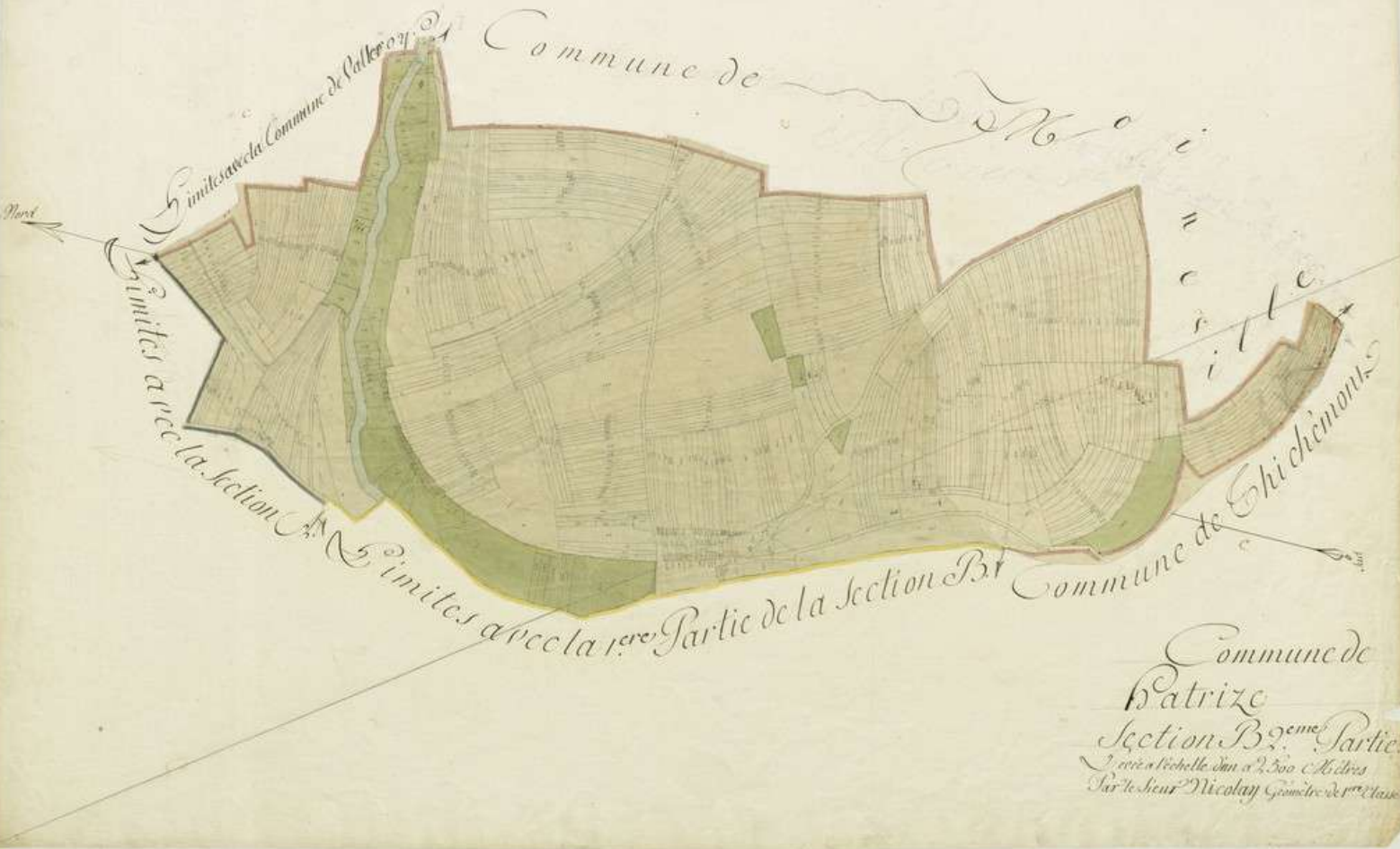
La réutilisation des données publiques détenues par le conseil général de Meurthe-et-Moselle est soumise à l'obtention préalable d'une licence.
L'utilisation de ce service est concédée à l'utilisateur préalablement abonné pour son usage personnel



La réutilisation des données publiques détenues par le conseil général de Meurthe-et-Moselle est soumise à l'obtention préalable d'une licence.
L'utilisation de ce service est concédée à l'usager préalablement abonné pour son usage personnel

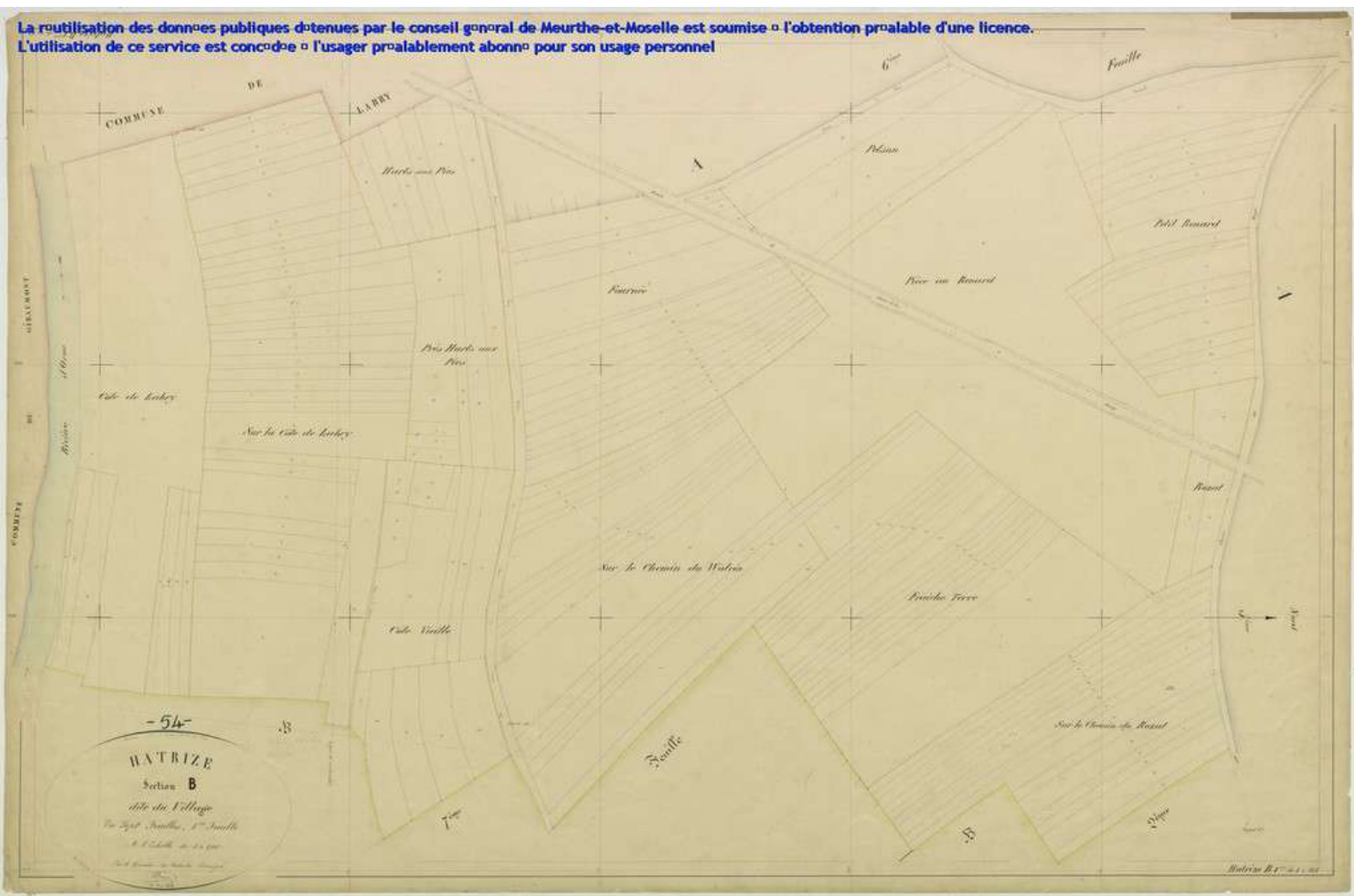


La réutilisation des données publiques détenues par le conseil général de Meurthe-et-Moselle est soumise à l'obtention préalable d'une licence.
L'utilisation de ce service est concédée à l'utilisateur préalablement abonné pour son usage personnel

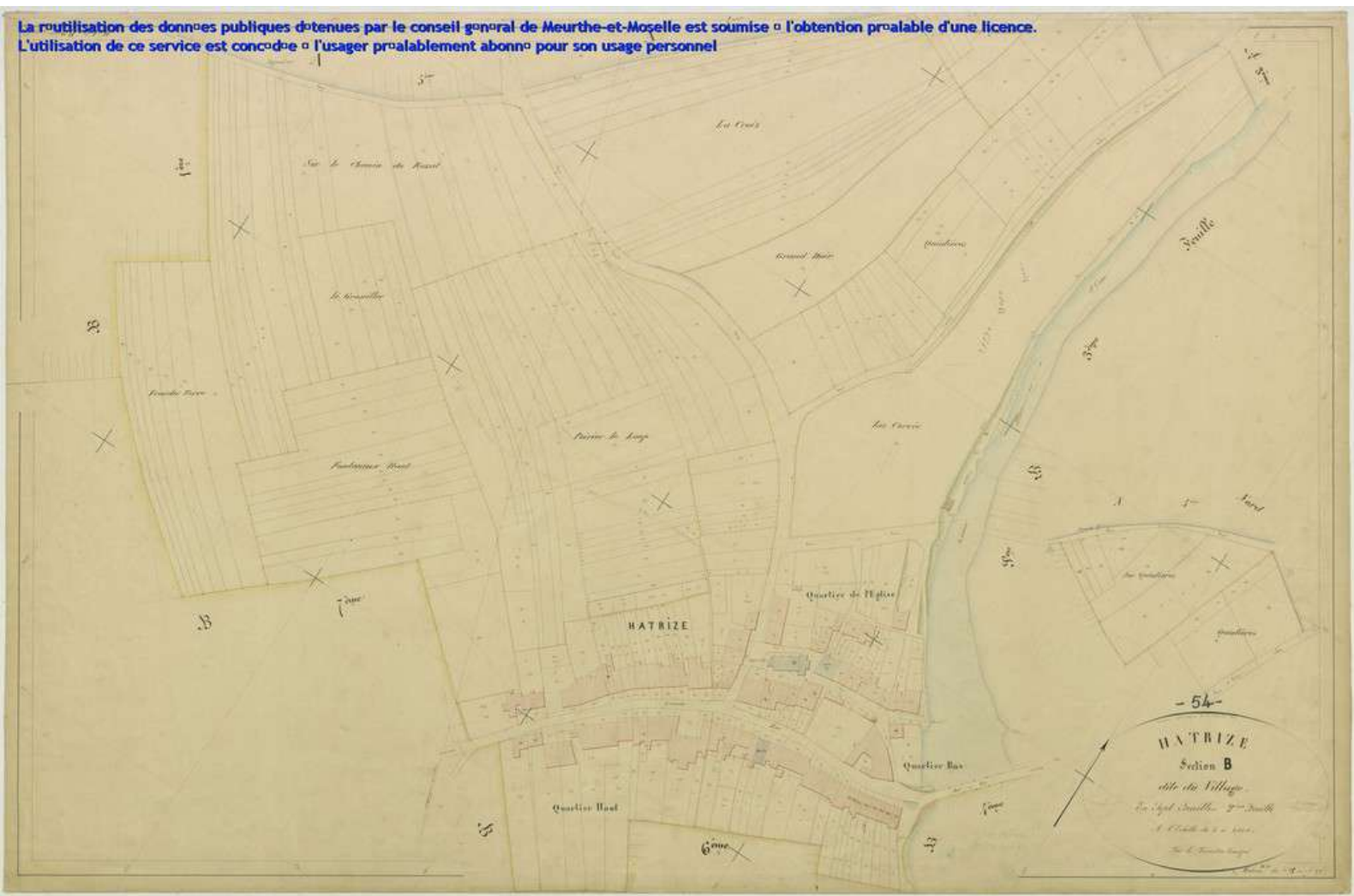


Commune de
Patrize
Section B 2^{ème} Partie
L'échelle est de 1:2500
Par le Sieur Nicolay Géomètre de 1^{ère} Classe

La réutilisation des données publiques détenues par le conseil général de Meurthe-et-Moselle est soumise à l'obtention préalable d'une licence.
L'utilisation de ce service est concédée à l'utilisateur préalablement abonné pour son usage personnel



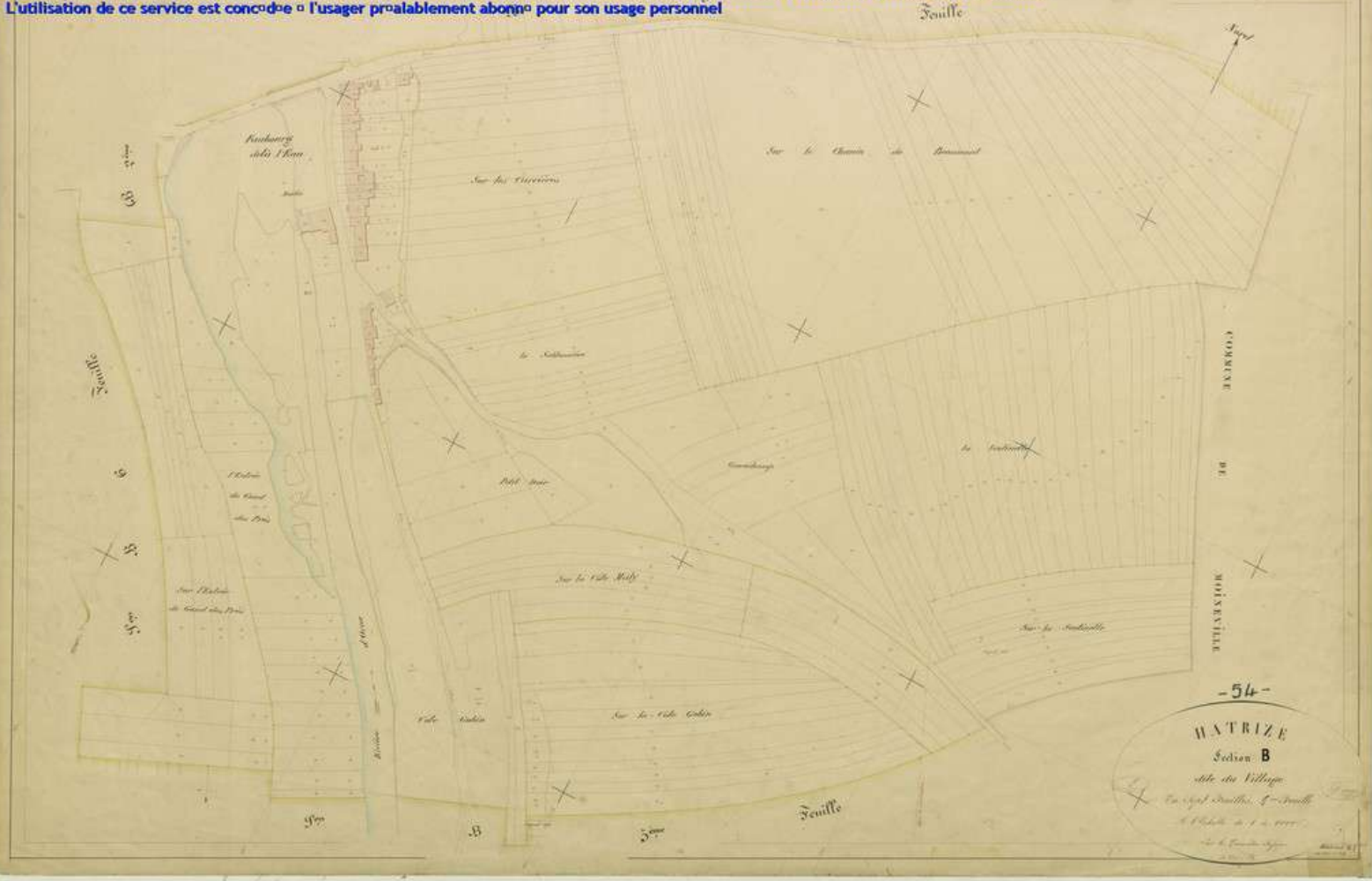
La réutilisation des données publiques détenues par le conseil général de Meurthe-et-Moselle est soumise à l'obtention préalable d'une licence.
L'utilisation de ce service est concédée à l'utilisateur préalablement abonné pour son usage personnel



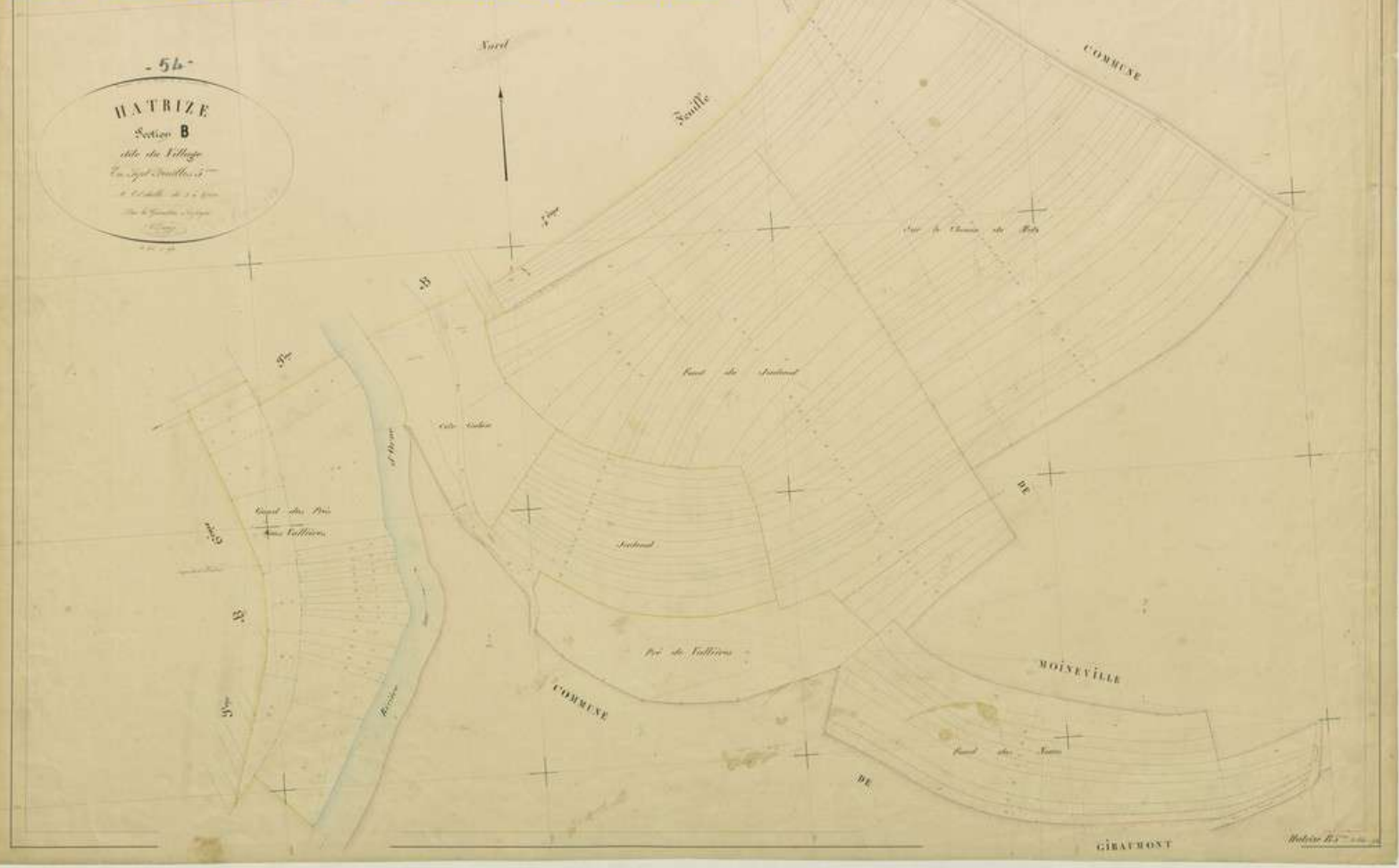
La réutilisation des données publiques obtenues par le conseil général de Meurthe-et-Moselle est soumise à l'obtention préalable d'une licence.
L'utilisation de ce service est concédée à l'utilisateur préalablement abonné pour son usage personnel



La réutilisation des données publiques détenues par le conseil général de Meurthe-et-Moselle est soumise à l'obtention préalable d'une licence.
L'utilisation de ce service est concédée à l'utilisateur préalablement abonné pour son usage personnel



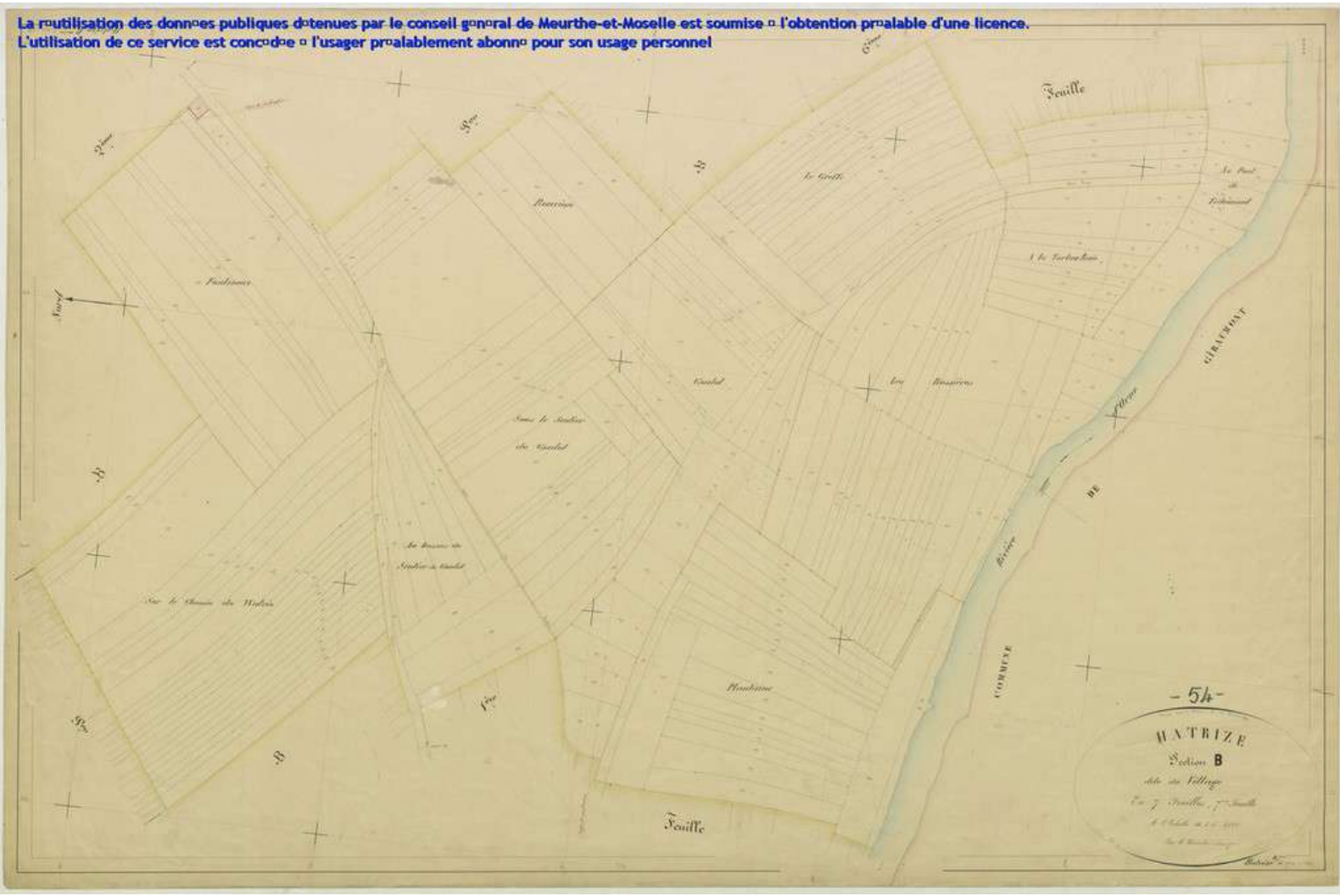
La réutilisation des données publiques détenues par le conseil général de Meurthe-et-Moselle est soumise à l'obtention préalable d'une licence.
L'utilisation de ce service est concédée à l'utilisateur préalablement abonné pour son usage personnel



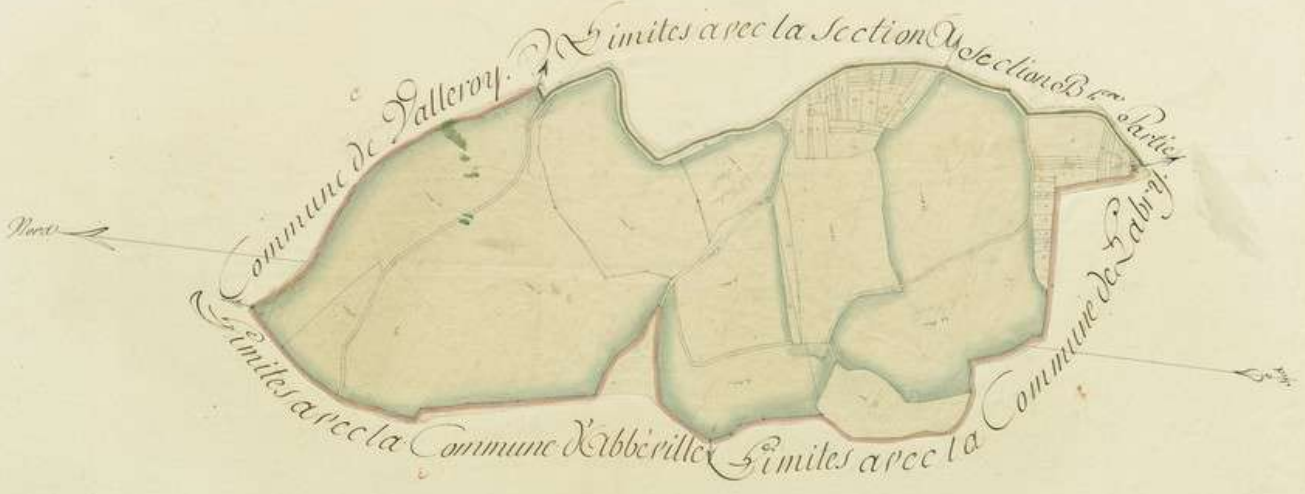
La réutilisation des données publiques dérivées par le conseil général de Meurthe-et-Moselle est soumise à l'obtention préalable d'une licence.
L'utilisation de ce service est concédée à l'utilisateur préalablement abonné pour son usage personnel



La réutilisation des données publiques détenues par le conseil général de Meurthe-et-Moselle est soumise à l'obtention préalable d'une licence.
L'utilisation de ce service est concédée à l'utilisateur préalablement abonné pour son usage personnel



La réutilisation des données publiques détenues par le conseil général de Meurthe-et-Moselle est soumise à l'obtention préalable d'une licence.
L'utilisation de ce service est concédée à l'utilisateur préalablement abonné pour son usage personnel



Commune de
Pâtrize
Section C.
Élevée à l'échelle d'un à 5000 Mètres.
Par le Sieur Nicolay Géomètre de 1787 & 1791