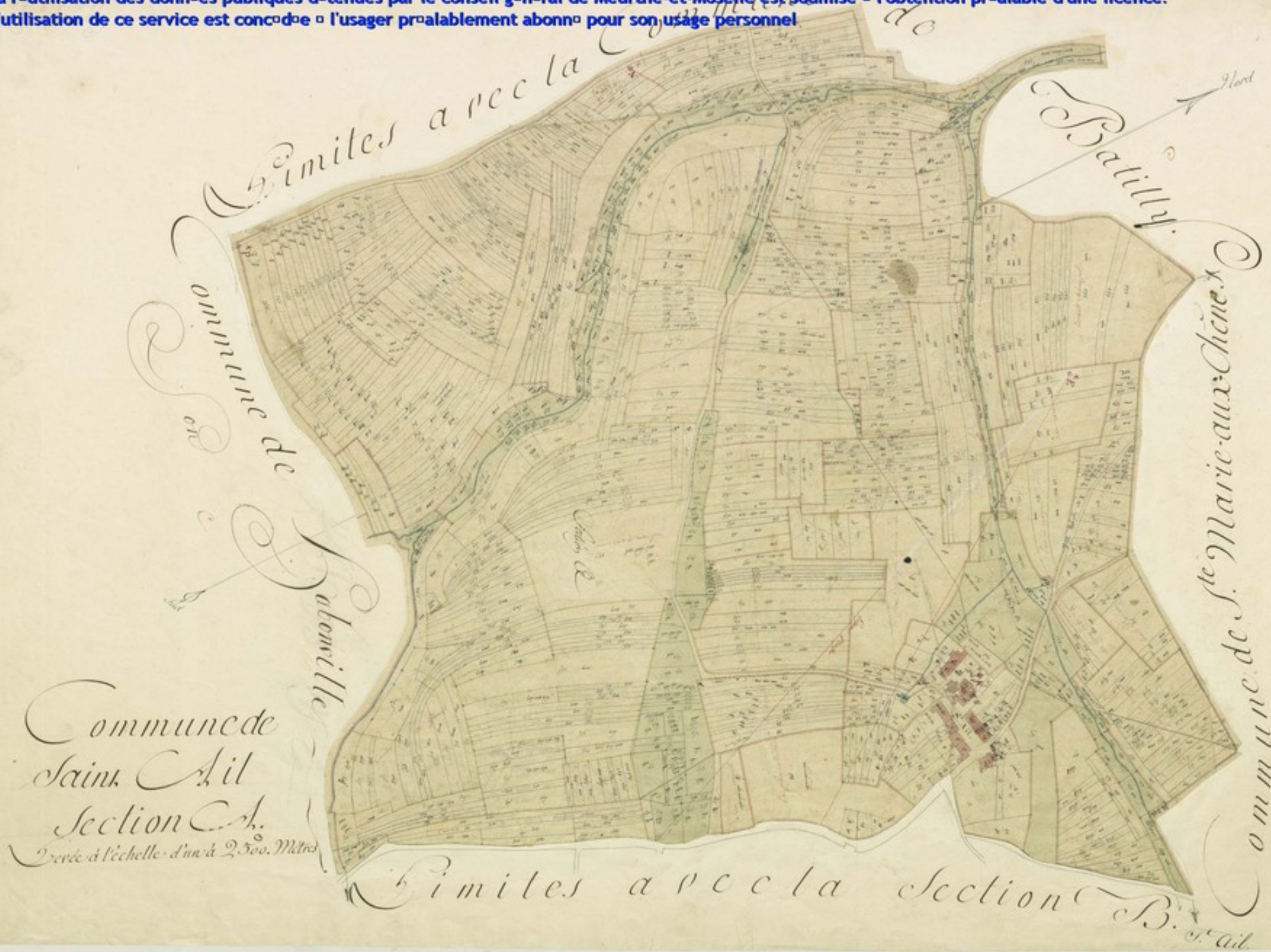


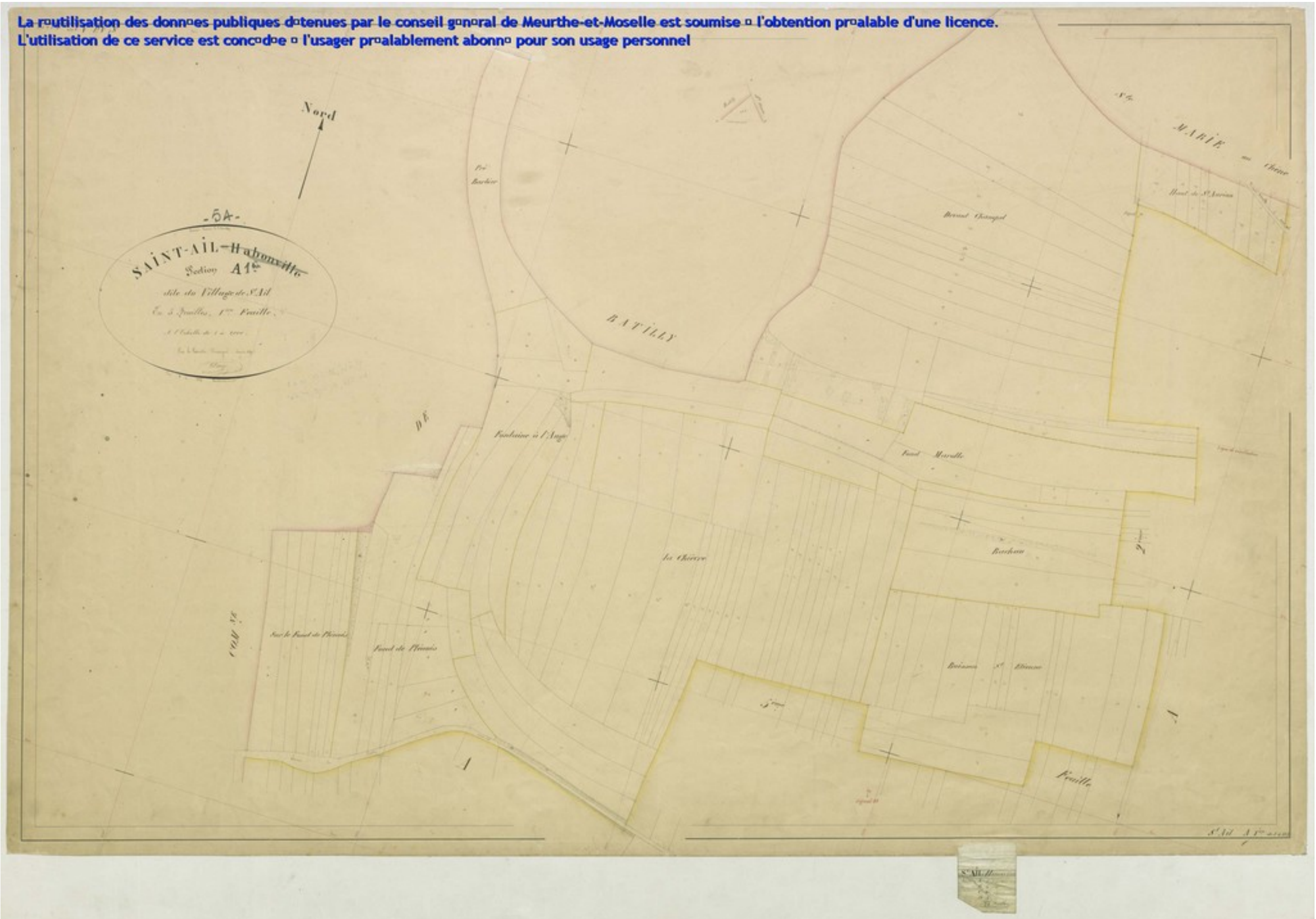
La réutilisation des données publiques détenues par le conseil général de Meurthe-et-Moselle est soumise à l'obtention préalable d'une licence.
L'utilisation de ce service est concédée à l'utilisateur préalablement abonné pour son usage personnel



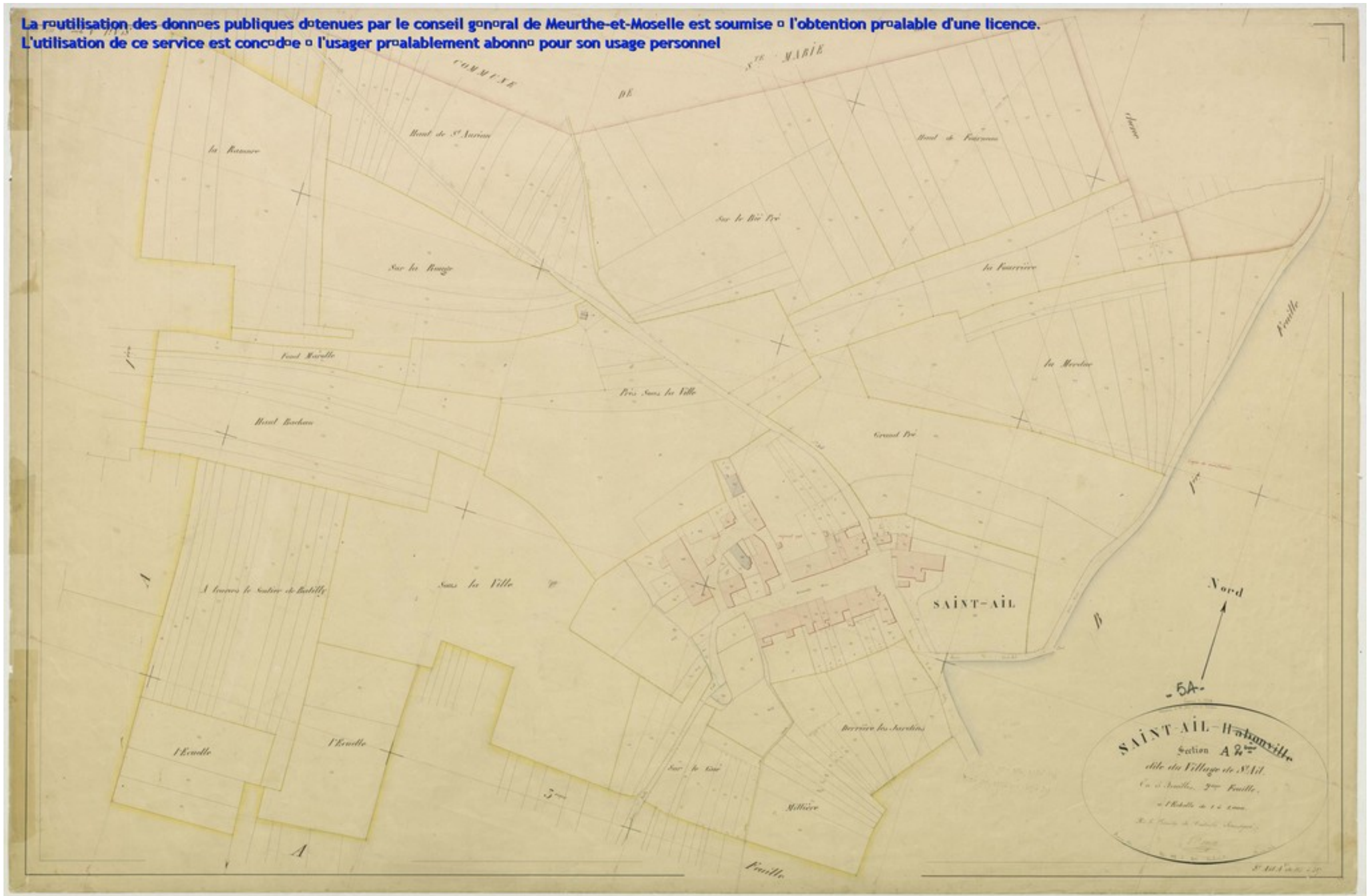
La réutilisation des données publiques obtenues par le conseil général de Meurthe-et-Moselle est soumise à l'obtention préalable d'une licence.
L'utilisation de ce service est concédée à l'utilisateur préalablement abonné pour son usage personnel.



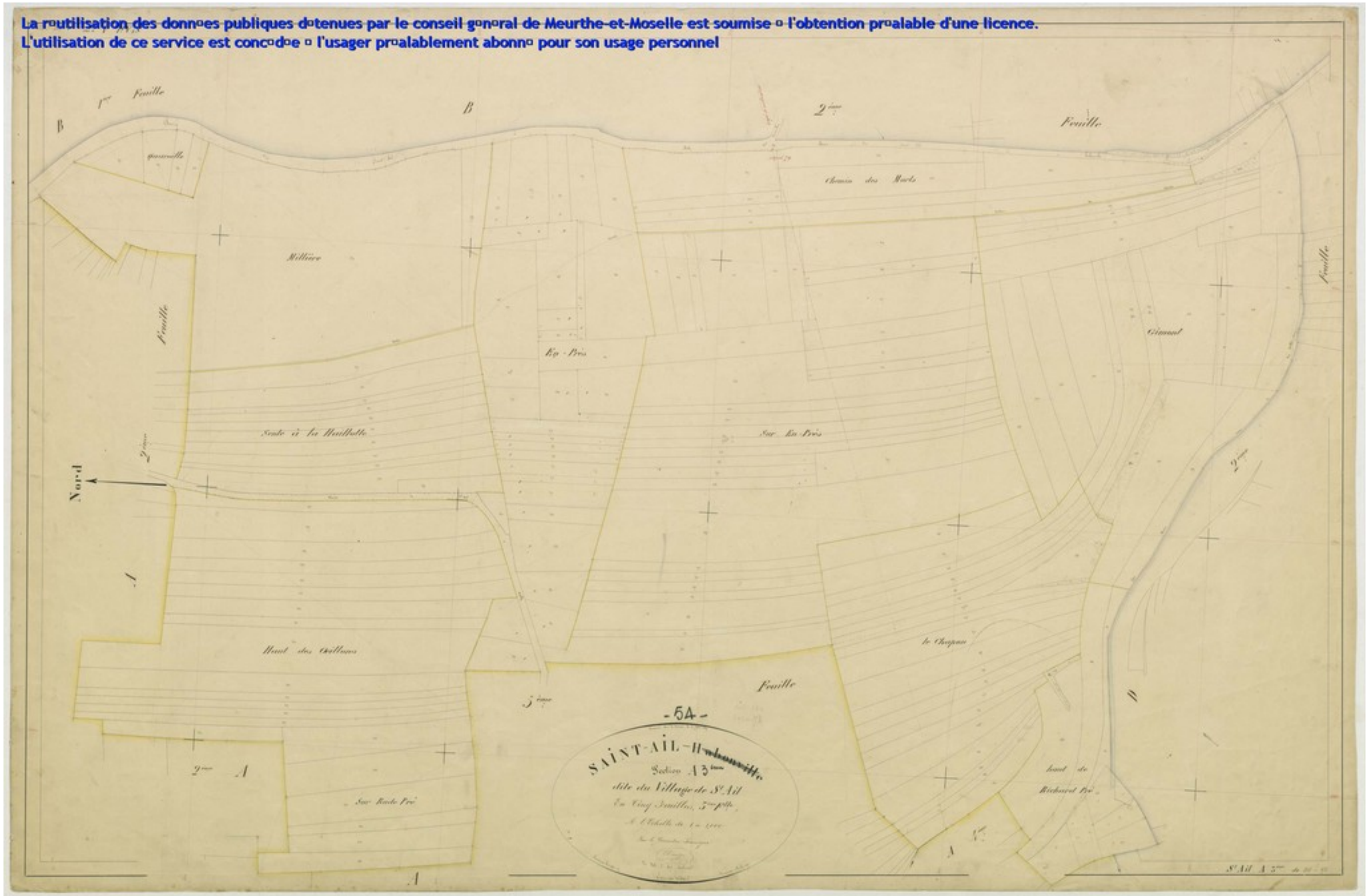
La réutilisation des données publiques détenues par le conseil général de Meurthe-et-Moselle est soumise à l'obtention préalable d'une licence.
L'utilisation de ce service est concédée à l'utilisateur préalablement abonné pour son usage personnel



La réutilisation des données publiques obtenues par le conseil général de Meurthe-et-Moselle est soumise à l'obtention préalable d'une licence.
L'utilisation de ce service est concédée à l'utilisateur préalablement abonné pour son usage personnel



La réutilisation des données publiques détenues par le conseil général de Meurthe-et-Moselle est soumise à l'obtention préalable d'une licence.
L'utilisation de ce service est concédée à l'utilisateur préalablement abonné pour son usage personnel



La réutilisation des données publiques détenues par le conseil général de Meurthe-et-Moselle est soumise à l'obtention préalable d'une licence.
L'utilisation de ce service est concédée à l'utilisateur préalablement abonné pour son usage personnel



- 5A -
SAINT-AIL-Habonville
 Section AA
 dite du Village de S. Ail.
 La Ving Feuilles, 67
 A. C. L. L. de 1850
 Sur 6 Feuilles
 N° 12

La réutilisation des données publiques détenues par le conseil général de Meurthe-et-Moselle est soumise à l'obtention préalable d'une licence.
L'utilisation de ce service est concédée à l'utilisateur préalablement abonné pour son usage personnel





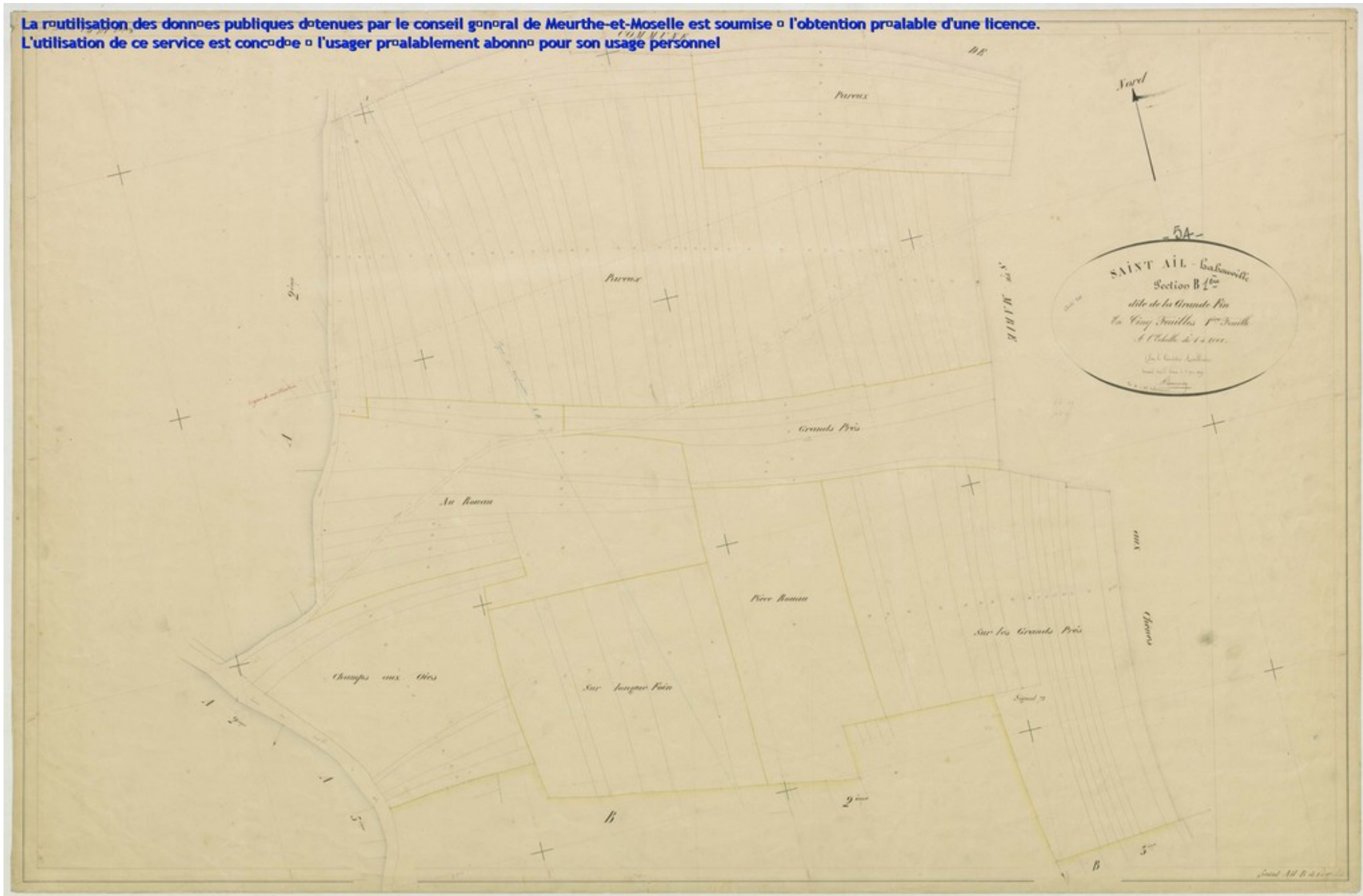
S. AIL
Sabonville

La réutilisation des données publiques détenues par le conseil général de Meurthe-et-Moselle est soumise à l'obtention préalable d'une licence.
L'utilisation de ce service est concédée à l'utilisateur préalablement abonné pour son usage personnel

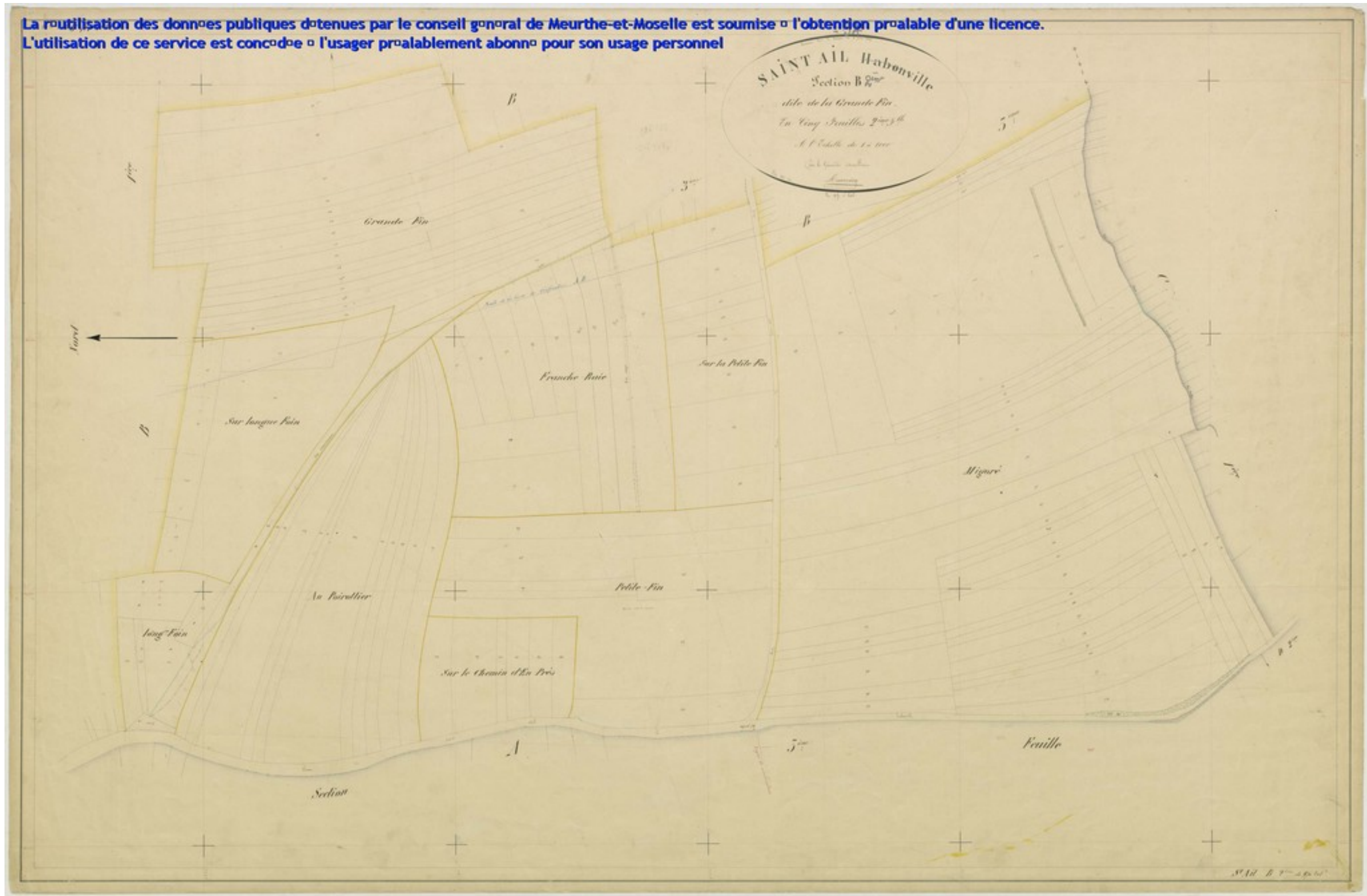


Commune de
Rabonville
Section B.
Dressé à l'Echelle d'un à 2500 Mètres
Par le Jacques Géomètre de 1^{re} Classe
Commencé sur le Terrain le

La réutilisation des données publiques détenues par le conseil général de Meurthe-et-Moselle est soumise à l'obtention préalable d'une licence.
L'utilisation de ce service est concédée à l'utilisateur préalablement abonné pour son usage personnel



La réutilisation des données publiques détenues par le conseil général de Meurthe-et-Moselle est soumise à l'obtention préalable d'une licence.
L'utilisation de ce service est concédée à l'utilisateur préalablement abonné pour son usage personnel



La réutilisation des données publiques obtenues par le conseil général de Meurthe-et-Moselle est soumise à l'obtention préalable d'une licence.
L'utilisation de ce service est concédée à l'utilisateur préalablement abonné pour son usage personnel

-5A-

SAINT AIL Habouville
Section B 3^e
dite de la Grande Pin
En Vingt Deuxilles 3^e Section
A l'Échelle de 1 : 1000
Le 6 Août 1808



La réutilisation des données publiques détenues par le conseil général de Meurthe-et-Moselle est soumise à l'obtention préalable d'une licence.
L'utilisation de ce service est concédée à l'utilisateur préalablement abonné pour son usage personnel

- 5A -
SAINT AIL Habonville
Section BA
dite de la Grande Pin
En Cinq Feuilles Nos 34
à l'échelle de 1:10000
Par le Service des Ponts et Chaussées

Nord

CORREIVE

St-MARIE aux Chênes

Birroux les Terres

Long Pré

Champs Rochet

Pierre Croixline

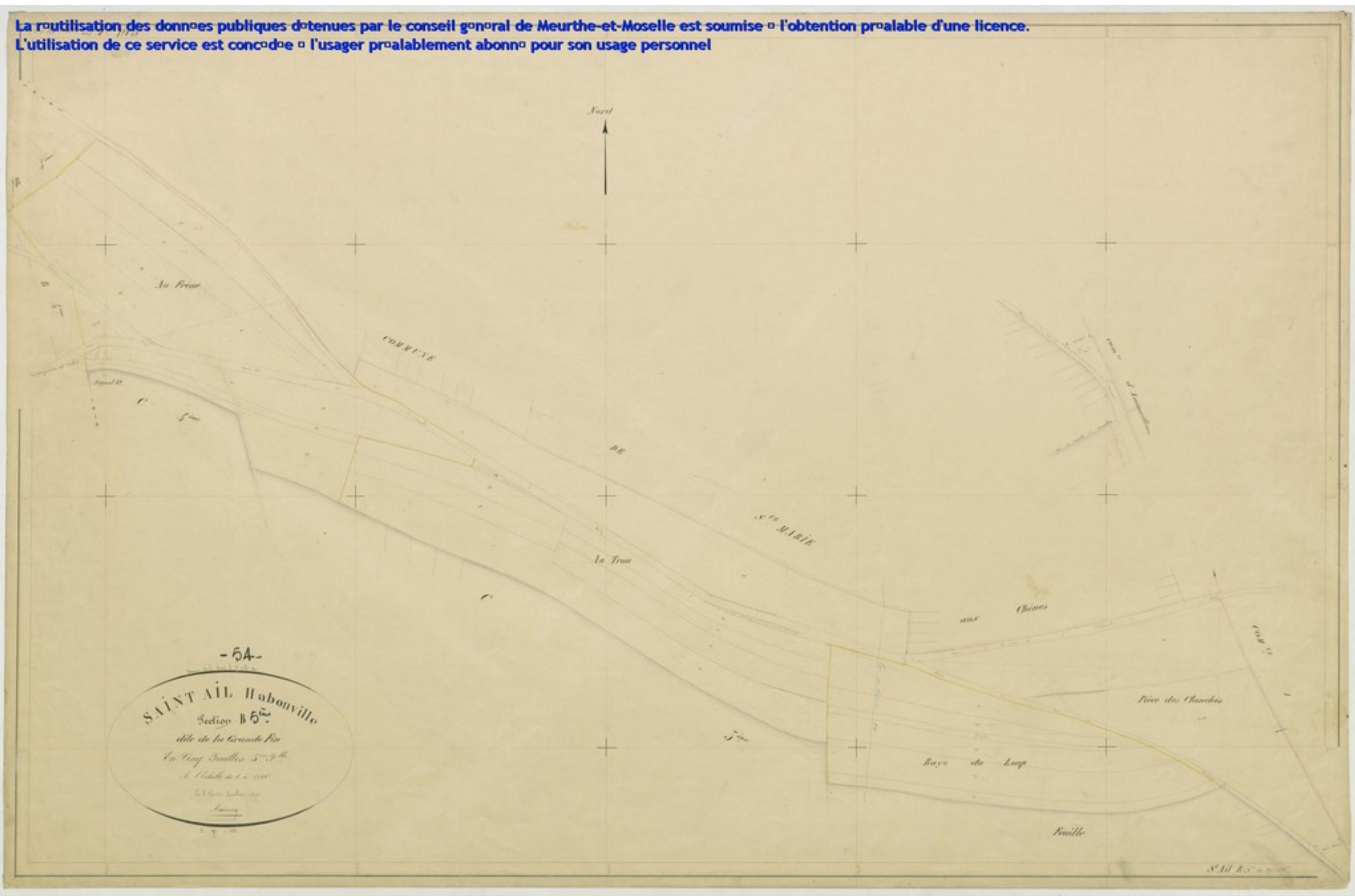
Feuille

Haute Pierre

2^e

SAINT AIL

La réutilisation des données publiques détenues par le conseil général de Meurthe-et-Moselle est soumise à l'obtention préalable d'une licence.
L'utilisation de ce service est concédée à l'utilisateur préalablement abonné pour son usage personnel



-54-
SAINT AIL Habonville
Section B 5
dite de la Grande Pie
au Clos Sauttes 5-3-4
A l'échelle de 1:1000

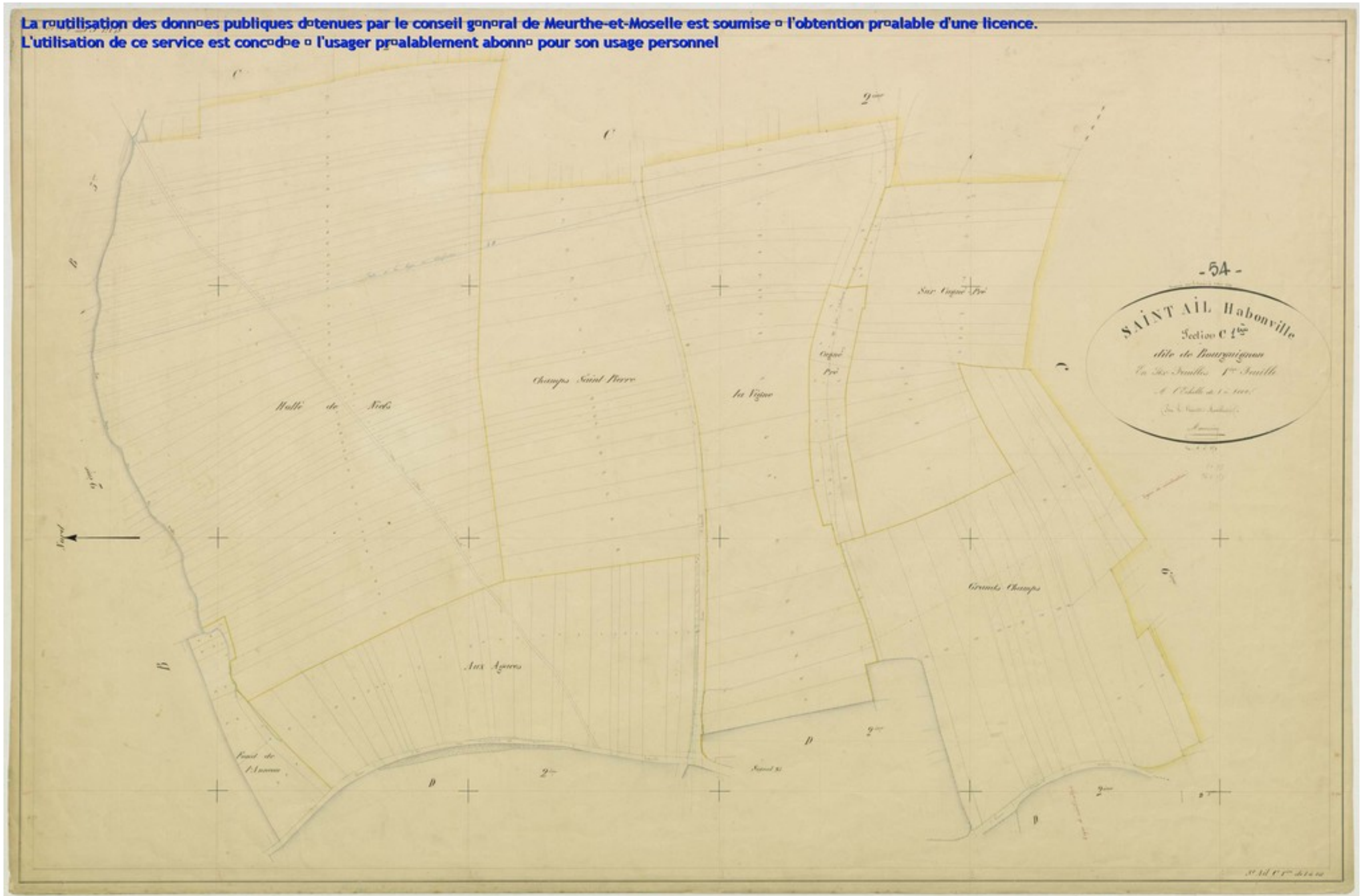


Commune de
Rabonville
Section C. 1^{re} Partie.
Échelle d'un à 2000 Toises
Par le sieur Jacques Geometre de 1^{re} Classe
Terminée le 26 Mars 1787

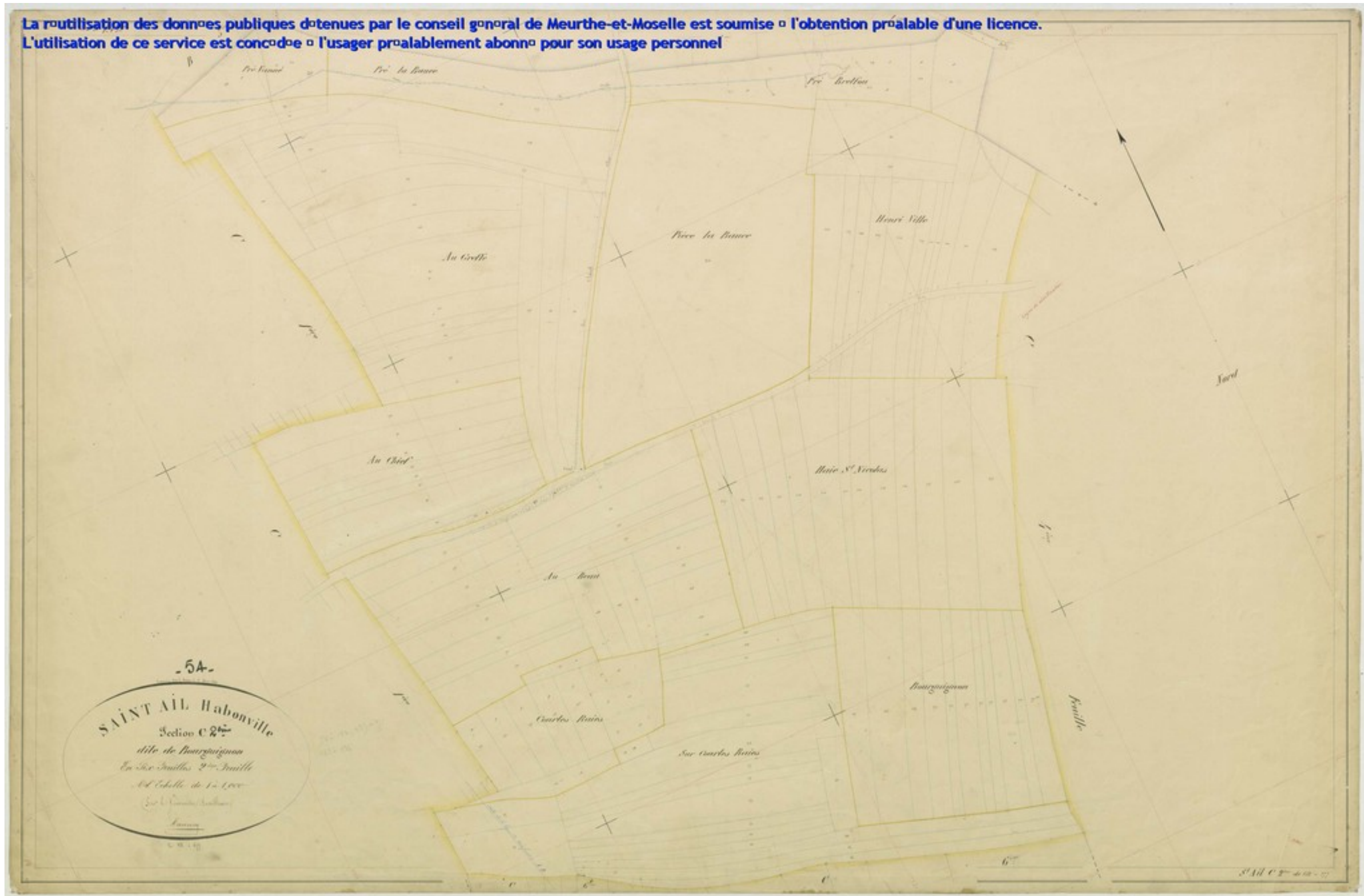
La réutilisation des données publiques obtenues par le conseil général de Meurthe-et-Moselle est soumise à l'obtention préalable d'une licence.
L'utilisation de ce service est concédée à l'utilisateur préalablement abonné pour son usage personnel



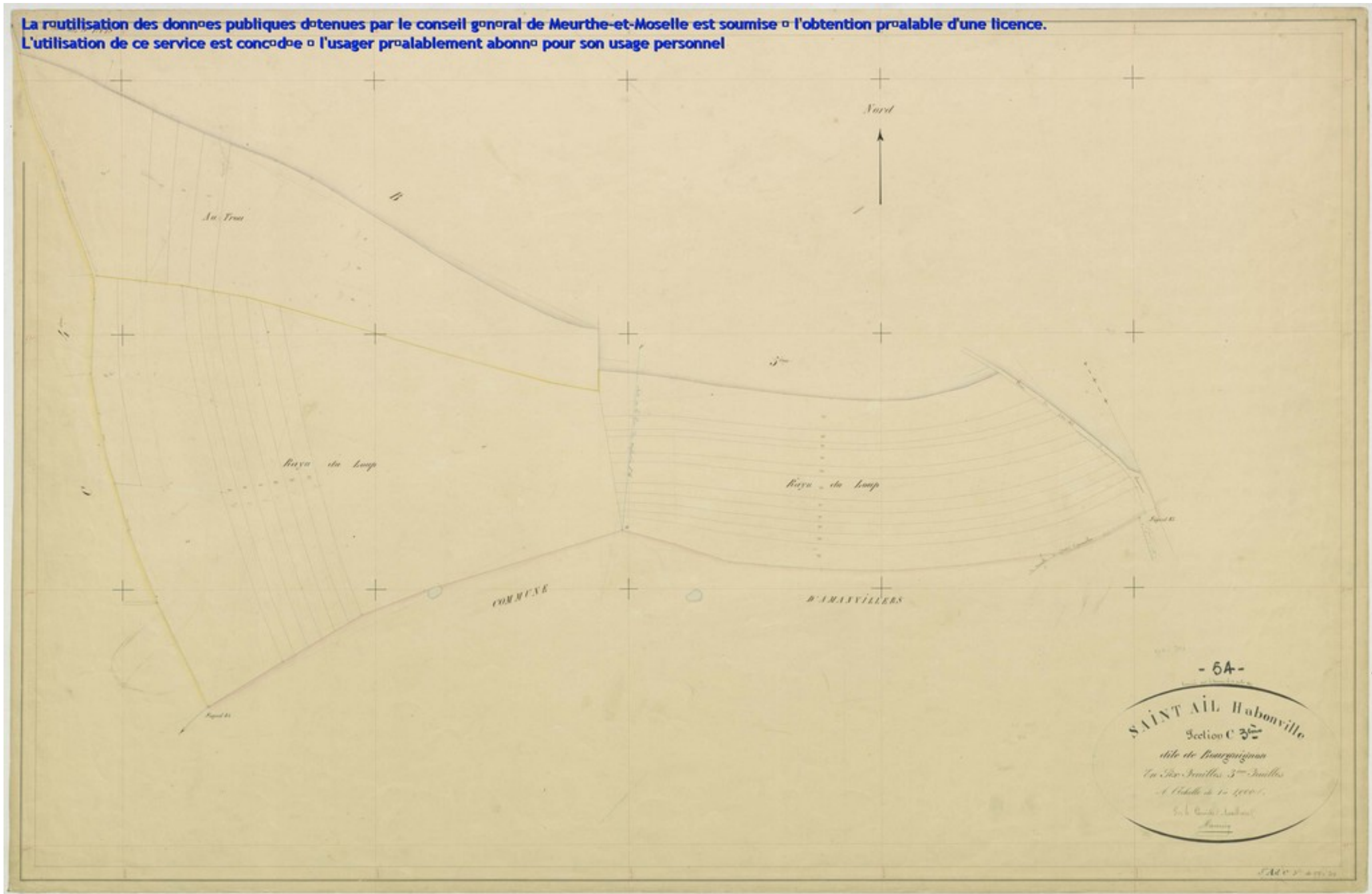
La réutilisation des données publiques détenues par le conseil général de Meurthe-et-Moselle est soumise à l'obtention préalable d'une licence.
L'utilisation de ce service est concédée à l'utilisateur préalablement abonné pour son usage personnel



La réutilisation des données publiques détenues par le conseil général de Meurthe-et-Moselle est soumise à l'obtention préalable d'une licence.
L'utilisation de ce service est concédée à l'utilisateur préalablement abonné pour son usage personnel



La réutilisation des données publiques détenues par le conseil général de Meurthe-et-Moselle est soumise à l'obtention préalable d'une licence.
L'utilisation de ce service est concédée à l'utilisateur préalablement abonné pour son usage personnel



- 5A -

SAINT AIL Habouville

Section C

dite de Bourguignon

En 50e Feuilles 3e Feuilles

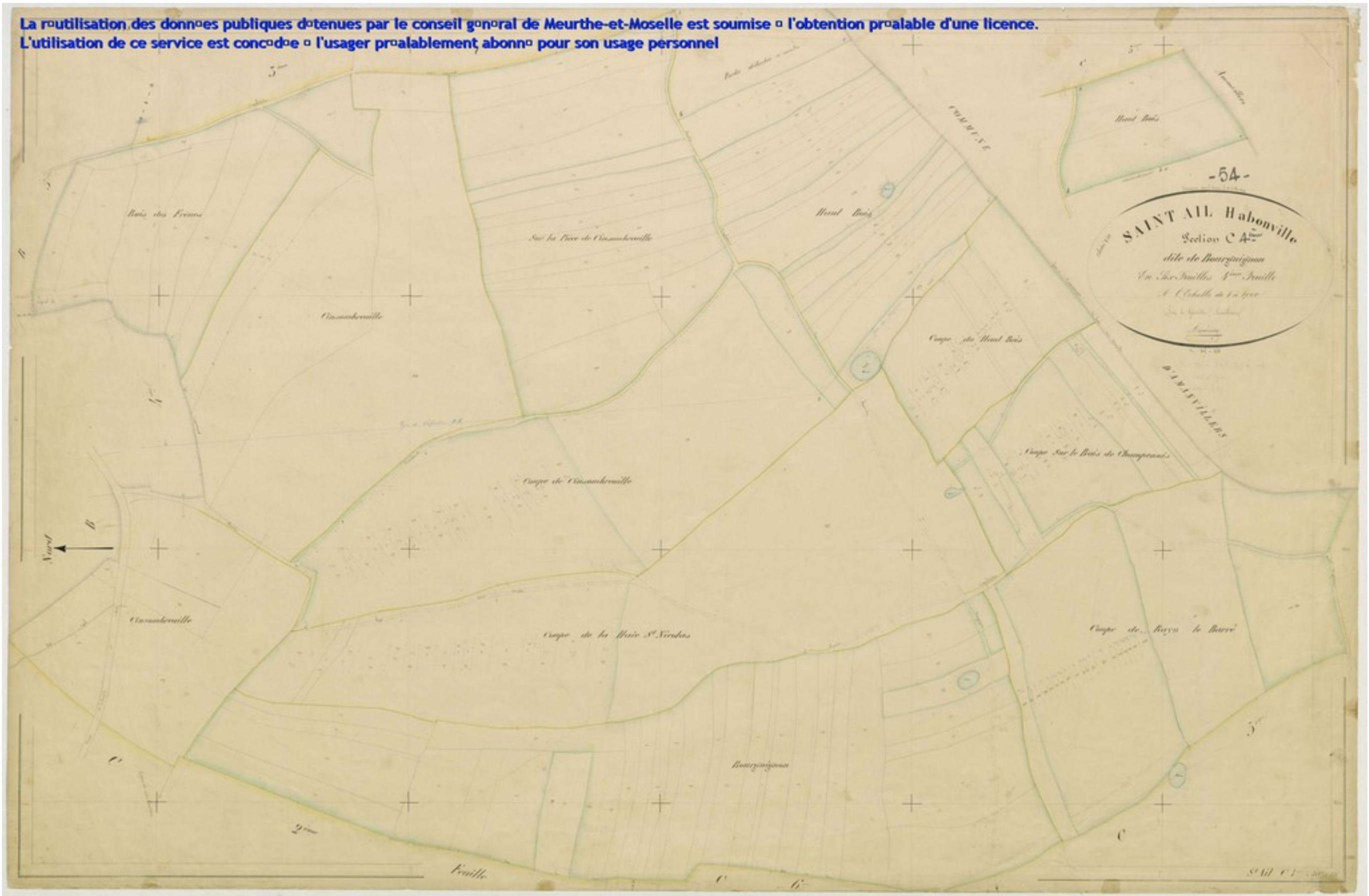
A l'échelle de 1:1000

S. G. B. L. L.

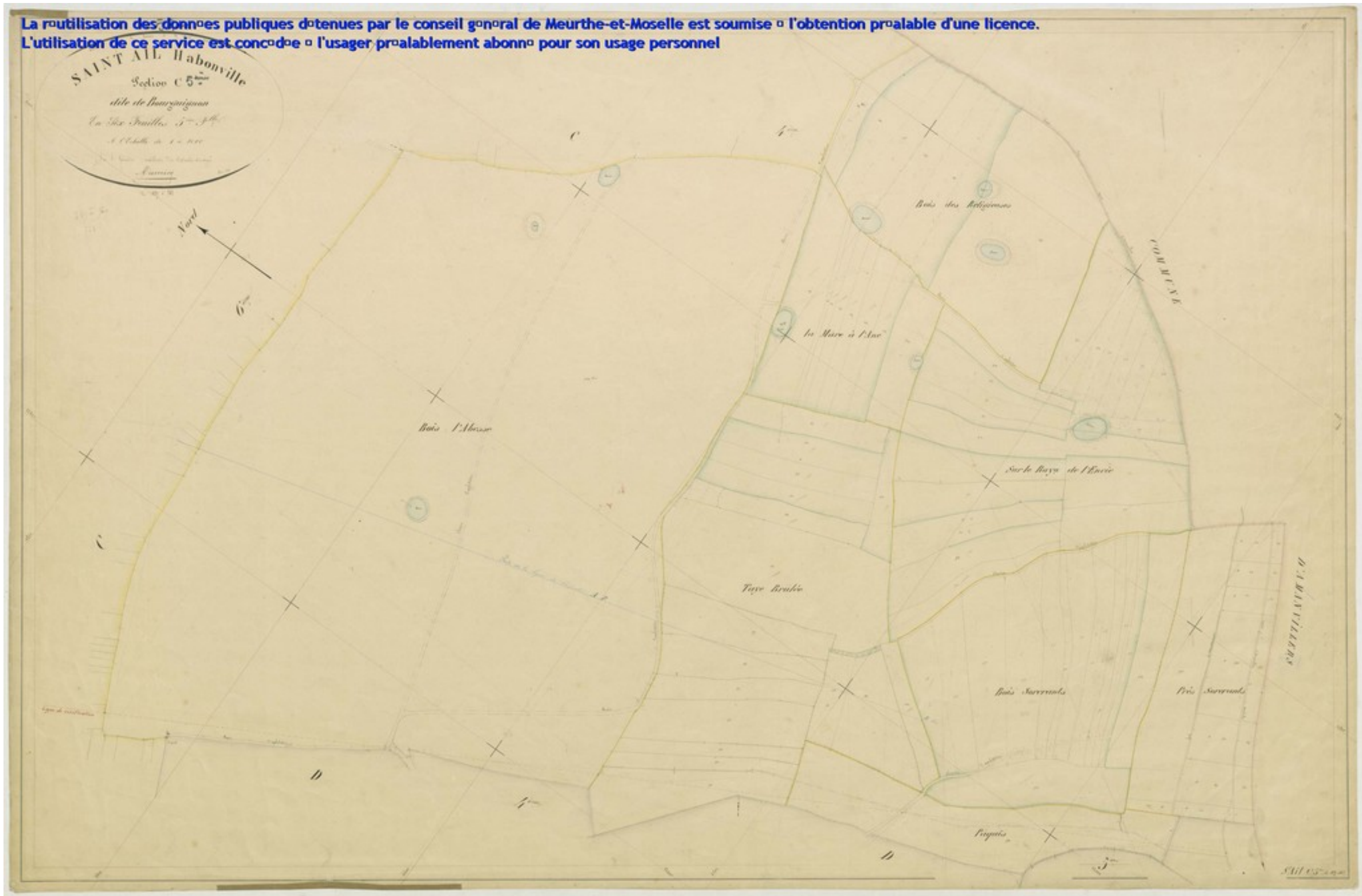
L. 1891

SAINT AIL

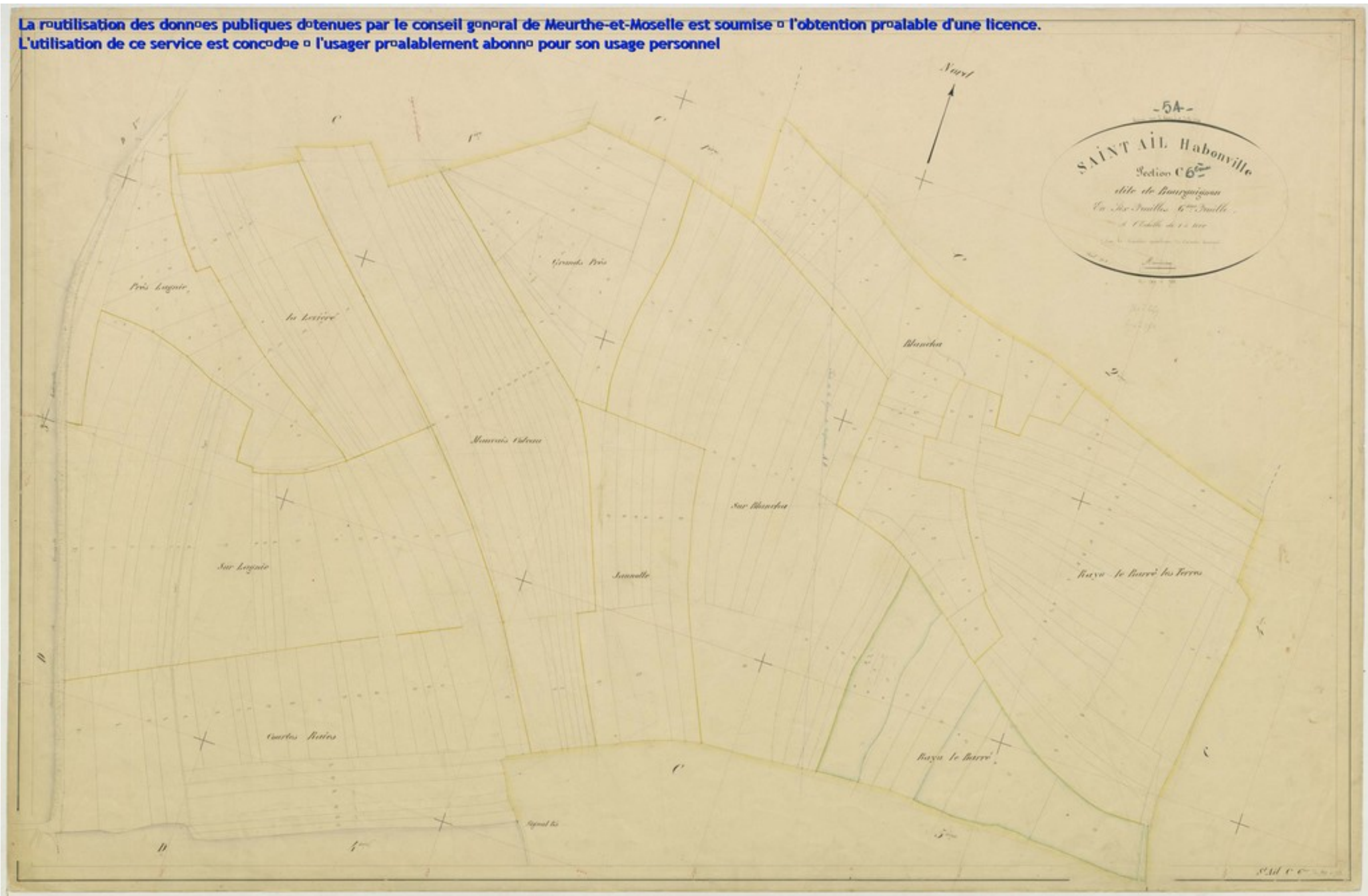
La réutilisation des données publiques détenues par le conseil général de Meurthe-et-Moselle est soumise à l'obtention préalable d'une licence.
 L'utilisation de ce service est concédée à l'utilisateur préalablement abonné pour son usage personnel



La réutilisation des données publiques détenues par le conseil général de Meurthe-et-Moselle est soumise à l'obtention préalable d'une licence.
L'utilisation de ce service est concédée à l'utilisateur préalablement abonné pour son usage personnel



La réutilisation des données publiques détenues par le conseil général de Meurthe-et-Moselle est soumise à l'obtention préalable d'une licence.
L'utilisation de ce service est concédée à l'utilisateur préalablement abonné pour son usage personnel

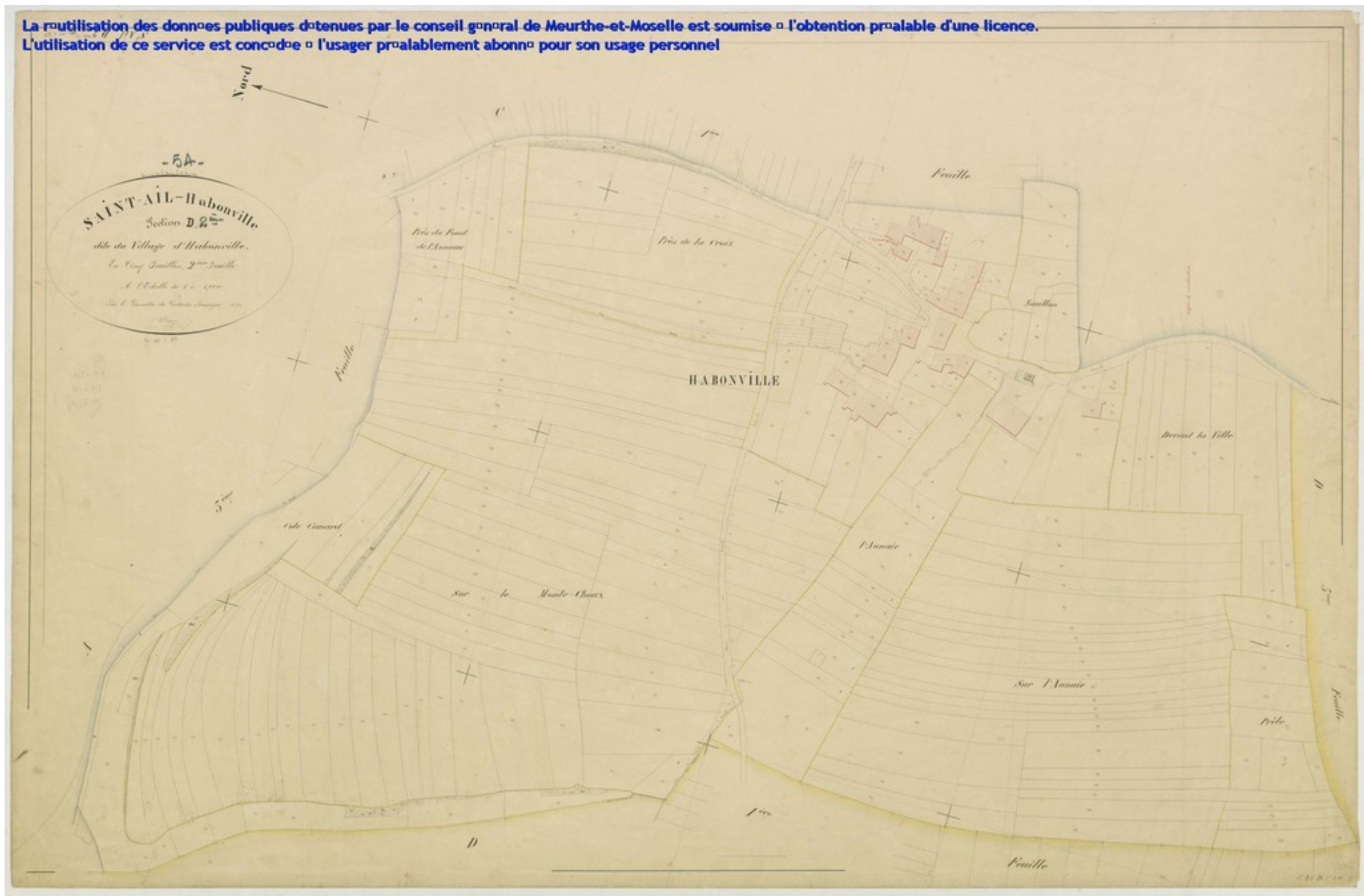


La réutilisation des données publiques détenues par le conseil général de Meurthe-et-Moselle est soumise à l'obtention préalable
L'utilisation de ce service est concédée à l'utilisateur préalablement abonné pour son usage personnel

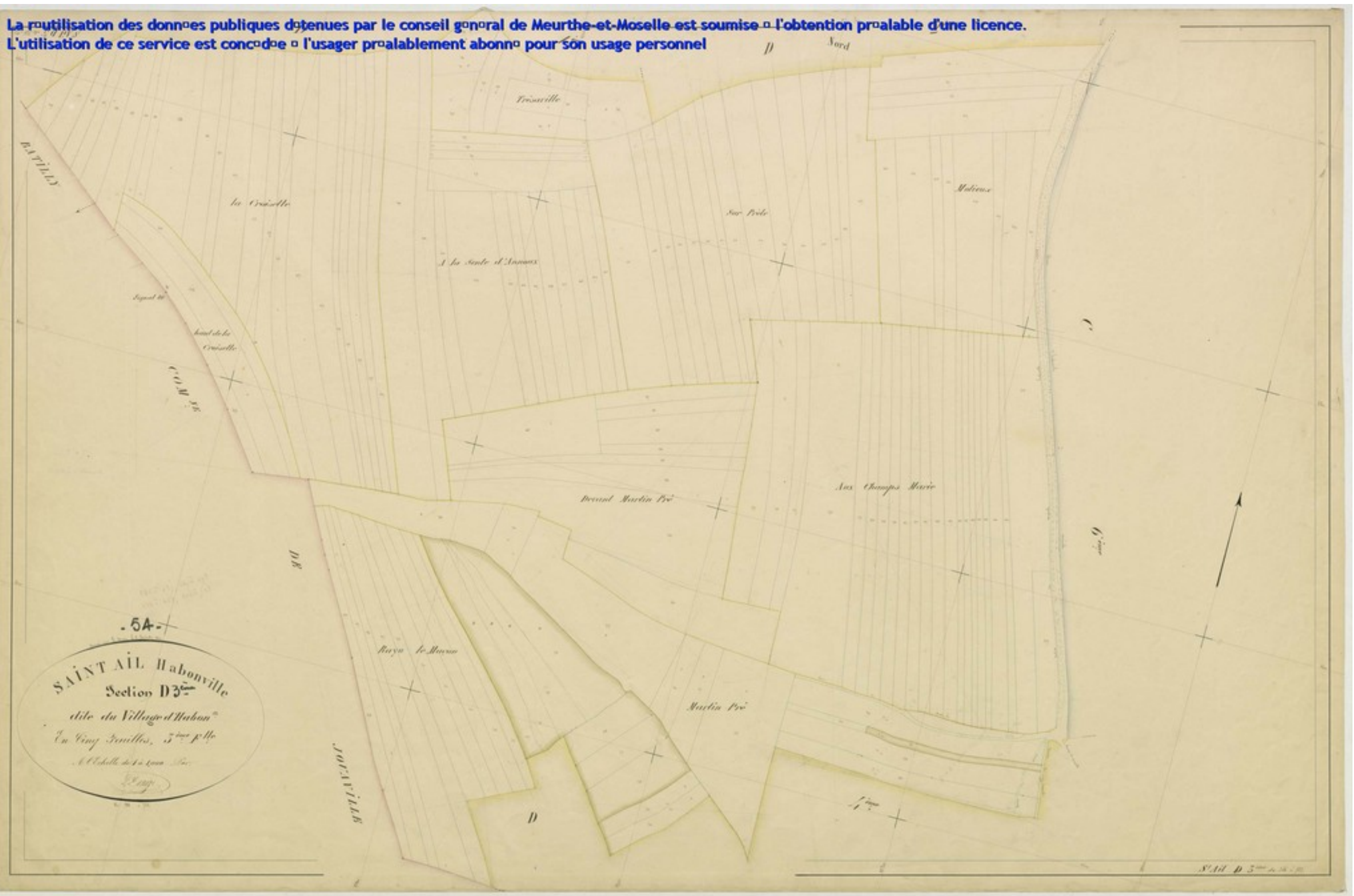
SAINT AIL Habonville
Section D 1^{ère}
ville du Village et Habonville.
En cinq feuilles 1^{re} p^{te}
A. Dabailly de 1800
Par le Procès-verbal de l'Assemblée Communale
Le 15 Mars 1801



La réutilisation des données publiques détenues par le conseil général de Meurthe-et-Moselle est soumise à l'obtention préalable d'une licence.
L'utilisation de ce service est concédée à l'utilisateur préalablement abonné pour son usage personnel



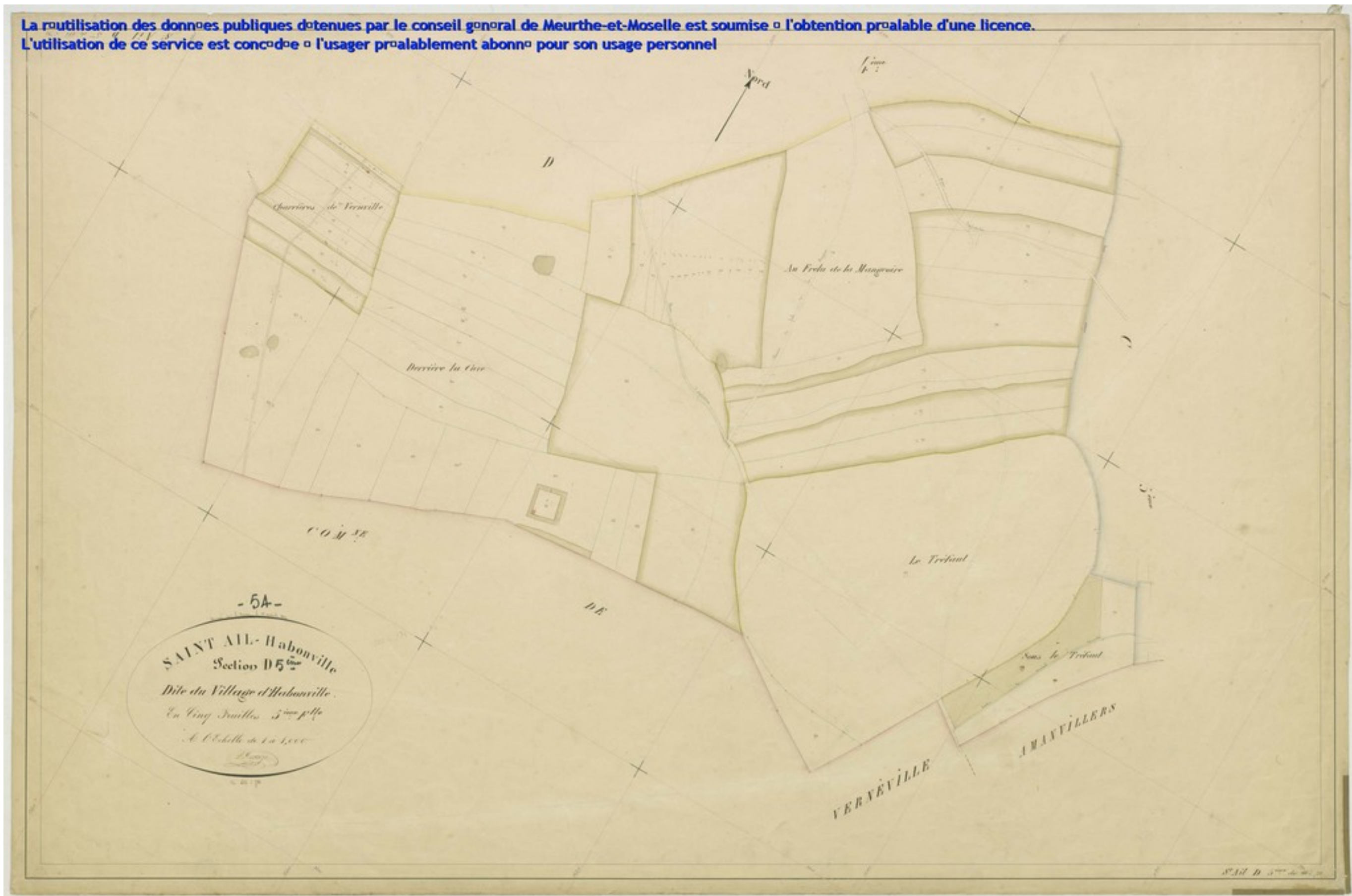
La réutilisation des données publiques détenues par le conseil général de Meurthe-et-Moselle est soumise à l'obtention préalable d'une licence.
L'utilisation de ce service est concédée à l'utilisateur préalablement abonné pour son usage personnel



La réutilisation des données publiques détenues par le conseil général de Meurthe-et-Moselle est soumise à l'obtention préalable d'une licence.
L'utilisation de ce service est concédée à l'utilisateur préalablement abonné pour son usage personnel



La réutilisation des données publiques obtenues par le conseil général de Meurthe-et-Moselle est soumise à l'obtention préalable d'une licence.
L'utilisation de ce service est concédée à l'utilisateur préalablement abonné pour son usage personnel



La réutilisation des données publiques détenues par le conseil général de Meurthe-et-Moselle est soumise à l'obtention par l'utilisateur d'une autorisation écrite.
 L'utilisation de ce service est concédée à l'utilisateur préalablement abonné pour son usage personnel.

Moselle



Cadastrum d'assoulement de la
 Commune de St. Amand habouille Canton de B. B.
 Arrondissement de Nancy Dep. de Moselle
 par MM. Gaudry & Jacquin
 à l'échelle de 1:50,000 mètres
 1809.